

TRES CIUDADES Y UN DESTINO CORREDOR SERRANO



CONSTANZA
Mapa Turístico

CONSTANZA
Elevación de la ciudad: 70 msnm
Superficie del Municipio: 848.8 km²

Constanza es un pueblo y municipio de la Provincia La Vega, ubicado en las montañas del centro de la República Dominicana. Está situada en la Cordillera Central, es conocida como El Valle Encantado del Caribe o La Saza del Caribe. Es la ciudad más alta de la Isla Española, aunque el Pico Duarte, también en la Cordillera Central, es el punto más alto de las Antillas. Tiene 3600 habitantes, de los cuales una gran parte son descendientes de españoles, japoneses e ibiraneses.

HISTORIA
El nombre Constanza tiene su origen en el nombre cristiano de la hija de un cacique aborígen que vivió allí en el siglo XVI. La zona originaria cubrió el territorio antes del descubrimiento de la isla. El 15 de febrero de 1658, mediante Ley 567, el Presidente General Pedro Santana, crea la comuna de San José de Ocoa de la antigua provincia de Santo Domingo.

GEOGRAFIA
Valle intramontano de origen lacustre en la Cordillera Central, localizado entre las comunales de Jarabacoa, Montecristo, San José de Ocoa y Padre las Casas en las coordenadas:
- Latitud: 18° 53' N
- Longitud: 076° 45' O

CLIMA
Constanza es conocida por ser la ciudad más fría de la República Dominicana y de todo el Caribe. Su clima es semipolar oceánico atlántico. La temperatura promedio anual de la ciudad es 18.4° C, con una oscilación térmica de apenas 1.5° C anual (el más frío tiene, con 16.3° C y el más cálido agosto, con 19.5° C).

NATURALEZA
Constanza cuenta con las más importantes reservas naturales del País: Valle Nuevo, Pinar Viejo y Las Bellotas. Estas tienen un papel importante por su aporte a la biodiversidad de todo el País. En ellas se encuentran diversas variedades de plantas únicas en el mundo.

Fiestas Patronales
Las fiestas patronales y religiosas de la ciudad de Constanza, se celebran el 21 de septiembre, en honor a Nuestra Señora de las Mercedes, en la ciudad de Tiro, se celebran el 21 de julio en honor a San Santiago, en el poblado de Las Palmas, se celebran el 21 de enero, las patronales en honor a la Virgen de la Altagracia y en la sección El Río se celebran las patronales en honor a Nuestra Señora de Los Angeles.



JARABACOA
Mapa Turístico

PUNTOS DE INTERES EN LA CIUDAD

CATEGORIA	DESCRIPCION
EDIFICIOS	1. PARROQUIA DE SAN JUAN PABLO DUARTE
EDIFICIOS	2. PARROQUIA DE SAN JUAN PABLO DUARTE
EDIFICIOS	3. PARROQUIA DE SAN JUAN PABLO DUARTE
EDIFICIOS	4. PARROQUIA DE SAN JUAN PABLO DUARTE
EDIFICIOS	5. PARROQUIA DE SAN JUAN PABLO DUARTE
EDIFICIOS	6. PARROQUIA DE SAN JUAN PABLO DUARTE
EDIFICIOS	7. PARROQUIA DE SAN JUAN PABLO DUARTE
EDIFICIOS	8. PARROQUIA DE SAN JUAN PABLO DUARTE
EDIFICIOS	9. PARROQUIA DE SAN JUAN PABLO DUARTE
EDIFICIOS	10. PARROQUIA DE SAN JUAN PABLO DUARTE
EDIFICIOS	11. PARROQUIA DE SAN JUAN PABLO DUARTE
EDIFICIOS	12. PARROQUIA DE SAN JUAN PABLO DUARTE
EDIFICIOS	13. PARROQUIA DE SAN JUAN PABLO DUARTE
EDIFICIOS	14. PARROQUIA DE SAN JUAN PABLO DUARTE
EDIFICIOS	15. PARROQUIA DE SAN JUAN PABLO DUARTE
EDIFICIOS	16. PARROQUIA DE SAN JUAN PABLO DUARTE
EDIFICIOS	17. PARROQUIA DE SAN JUAN PABLO DUARTE
EDIFICIOS	18. PARROQUIA DE SAN JUAN PABLO DUARTE
EDIFICIOS	19. PARROQUIA DE SAN JUAN PABLO DUARTE
EDIFICIOS	20. PARROQUIA DE SAN JUAN PABLO DUARTE
EDIFICIOS	21. PARROQUIA DE SAN JUAN PABLO DUARTE
EDIFICIOS	22. PARROQUIA DE SAN JUAN PABLO DUARTE
EDIFICIOS	23. PARROQUIA DE SAN JUAN PABLO DUARTE
EDIFICIOS	24. PARROQUIA DE SAN JUAN PABLO DUARTE
EDIFICIOS	25. PARROQUIA DE SAN JUAN PABLO DUARTE
EDIFICIOS	26. PARROQUIA DE SAN JUAN PABLO DUARTE
EDIFICIOS	27. PARROQUIA DE SAN JUAN PABLO DUARTE
EDIFICIOS	28. PARROQUIA DE SAN JUAN PABLO DUARTE
EDIFICIOS	29. PARROQUIA DE SAN JUAN PABLO DUARTE
EDIFICIOS	30. PARROQUIA DE SAN JUAN PABLO DUARTE
EDIFICIOS	31. PARROQUIA DE SAN JUAN PABLO DUARTE
EDIFICIOS	32. PARROQUIA DE SAN JUAN PABLO DUARTE
EDIFICIOS	33. PARROQUIA DE SAN JUAN PABLO DUARTE
EDIFICIOS	34. PARROQUIA DE SAN JUAN PABLO DUARTE
EDIFICIOS	35. PARROQUIA DE SAN JUAN PABLO DUARTE
EDIFICIOS	36. PARROQUIA DE SAN JUAN PABLO DUARTE
EDIFICIOS	37. PARROQUIA DE SAN JUAN PABLO DUARTE
EDIFICIOS	38. PARROQUIA DE SAN JUAN PABLO DUARTE
EDIFICIOS	39. PARROQUIA DE SAN JUAN PABLO DUARTE
EDIFICIOS	40. PARROQUIA DE SAN JUAN PABLO DUARTE
EDIFICIOS	41. PARROQUIA DE SAN JUAN PABLO DUARTE
EDIFICIOS	42. PARROQUIA DE SAN JUAN PABLO DUARTE
EDIFICIOS	43. PARROQUIA DE SAN JUAN PABLO DUARTE
EDIFICIOS	44. PARROQUIA DE SAN JUAN PABLO DUARTE
EDIFICIOS	45. PARROQUIA DE SAN JUAN PABLO DUARTE
EDIFICIOS	46. PARROQUIA DE SAN JUAN PABLO DUARTE
EDIFICIOS	47. PARROQUIA DE SAN JUAN PABLO DUARTE
EDIFICIOS	48. PARROQUIA DE SAN JUAN PABLO DUARTE
EDIFICIOS	49. PARROQUIA DE SAN JUAN PABLO DUARTE
EDIFICIOS	50. PARROQUIA DE SAN JUAN PABLO DUARTE
EDIFICIOS	51. PARROQUIA DE SAN JUAN PABLO DUARTE
EDIFICIOS	52. PARROQUIA DE SAN JUAN PABLO DUARTE
EDIFICIOS	53. PARROQUIA DE SAN JUAN PABLO DUARTE
EDIFICIOS	54. PARROQUIA DE SAN JUAN PABLO DUARTE
EDIFICIOS	55. PARROQUIA DE SAN JUAN PABLO DUARTE
EDIFICIOS	56. PARROQUIA DE SAN JUAN PABLO DUARTE
EDIFICIOS	57. PARROQUIA DE SAN JUAN PABLO DUARTE
EDIFICIOS	58. PARROQUIA DE SAN JUAN PABLO DUARTE
EDIFICIOS	59. PARROQUIA DE SAN JUAN PABLO DUARTE
EDIFICIOS	60. PARROQUIA DE SAN JUAN PABLO DUARTE
EDIFICIOS	61. PARROQUIA DE SAN JUAN PABLO DUARTE
EDIFICIOS	62. PARROQUIA DE SAN JUAN PABLO DUARTE
EDIFICIOS	63. PARROQUIA DE SAN JUAN PABLO DUARTE
EDIFICIOS	64. PARROQUIA DE SAN JUAN PABLO DUARTE
EDIFICIOS	65. PARROQUIA DE SAN JUAN PABLO DUARTE
EDIFICIOS	66. PARROQUIA DE SAN JUAN PABLO DUARTE
EDIFICIOS	67. PARROQUIA DE SAN JUAN PABLO DUARTE
EDIFICIOS	68. PARROQUIA DE SAN JUAN PABLO DUARTE
EDIFICIOS	69. PARROQUIA DE SAN JUAN PABLO DUARTE
EDIFICIOS	70. PARROQUIA DE SAN JUAN PABLO DUARTE
EDIFICIOS	71. PARROQUIA DE SAN JUAN PABLO DUARTE
EDIFICIOS	72. PARROQUIA DE SAN JUAN PABLO DUARTE
EDIFICIOS	73. PARROQUIA DE SAN JUAN PABLO DUARTE
EDIFICIOS	74. PARROQUIA DE SAN JUAN PABLO DUARTE
EDIFICIOS	75. PARROQUIA DE SAN JUAN PABLO DUARTE
EDIFICIOS	76. PARROQUIA DE SAN JUAN PABLO DUARTE
EDIFICIOS	77. PARROQUIA DE SAN JUAN PABLO DUARTE
EDIFICIOS	78. PARROQUIA DE SAN JUAN PABLO DUARTE
EDIFICIOS	79. PARROQUIA DE SAN JUAN PABLO DUARTE
EDIFICIOS	80. PARROQUIA DE SAN JUAN PABLO DUARTE
EDIFICIOS	81. PARROQUIA DE SAN JUAN PABLO DUARTE
EDIFICIOS	82. PARROQUIA DE SAN JUAN PABLO DUARTE
EDIFICIOS	83. PARROQUIA DE SAN JUAN PABLO DUARTE
EDIFICIOS	84. PARROQUIA DE SAN JUAN PABLO DUARTE
EDIFICIOS	85. PARROQUIA DE SAN JUAN PABLO DUARTE
EDIFICIOS	86. PARROQUIA DE SAN JUAN PABLO DUARTE
EDIFICIOS	87. PARROQUIA DE SAN JUAN PABLO DUARTE
EDIFICIOS	88. PARROQUIA DE SAN JUAN PABLO DUARTE
EDIFICIOS	89. PARROQUIA DE SAN JUAN PABLO DUARTE
EDIFICIOS	90. PARROQUIA DE SAN JUAN PABLO DUARTE
EDIFICIOS	91. PARROQUIA DE SAN JUAN PABLO DUARTE
EDIFICIOS	92. PARROQUIA DE SAN JUAN PABLO DUARTE
EDIFICIOS	93. PARROQUIA DE SAN JUAN PABLO DUARTE
EDIFICIOS	94. PARROQUIA DE SAN JUAN PABLO DUARTE
EDIFICIOS	95. PARROQUIA DE SAN JUAN PABLO DUARTE
EDIFICIOS	96. PARROQUIA DE SAN JUAN PABLO DUARTE
EDIFICIOS	97. PARROQUIA DE SAN JUAN PABLO DUARTE
EDIFICIOS	98. PARROQUIA DE SAN JUAN PABLO DUARTE
EDIFICIOS	99. PARROQUIA DE SAN JUAN PABLO DUARTE
EDIFICIOS	100. PARROQUIA DE SAN JUAN PABLO DUARTE

Biodiversidad

Biodiversidad, esta palabra es la conexión de la expresión "diversidad biológica", expresa la variedad o diversidad del mundo biológico. En su sentido más amplio, biodiversidad es casi sinónimo de "vida sobre la Tierra". La biodiversidad, es excepcionalmente rica en Jarabacoa.

Naturaleza

Parque Nacional de la Vega y la Sierra es un santuario ecológico de 1.5 km acompañados de gran belleza que lo llevan hasta la imponente cascada del río Jimenoa. A los 7 kilómetros de Jarabacoa, en la carretera hacia Constanza.

Ruta de café: Puede disfrutar de todo el aroma y el sabor que encierra el maravilloso mundo del café en el "coffee tour" ofrecido en la Finca de los Hermanos Ramirez, donde podrá aprender y observar todas las estaciones que encierra este maravilloso producto.

Avistamiento de aves: Descubra los colores, hábitos, tipos y características de la inmensa cantidad de aves endémicas de nuestro país y aves migratorias. El Parque José Armando Bermúdez es la ventana por excelencia para esta actividad.

Campo de golf: Es el único campo de golf de la República Dominicana que está entre montañas y maderas. Con un total de 9 hoyos y una extensión de 2.911 yardas, por 36, es un campo de belleza sin igual, que cuenta además con dos campos de tenis de arcilla.

Los Invernaderos: Jarabacoa es uno de los principales productores de vegetales bajo ambiente controlado en "invernaderos". Está ubicado en diversas comunales y en ellos puede conocer la tecnología de siembra y comprar productos.

Aventura

Rafting: Subirse a un bote de hule y navegar 4.3 kilómetros por las blancas, frescas y caudalosas aguas del río Yaque del Norte es una aventura sin igual. Llena de energía y adrenalina. ¡Aventura!

Rappel: Excitante aventura que consiste en descender por cascadas y montañas, atados a un arnés y una soga, cruzando ríos y caminando por senderos de exuberante naturaleza.

Four wheel: Conducir un motor de cuatro ruedas por caminos intrincados, difíciles rutas entre ríos y montañas, se convierte en el mayor y más divertido de los retos.

Parapente: Lanzarse a volar desde nuestras más empinadas montañas! El macroclima de Jarabacoa permite tener los vientos perfectos para practicar el mejor parapente del país. Para los más atrevidos, lo máximo en aventura.

Pico Duarte: Acepta el reto Pico Duarte! Jarabacoa es la principal vía de acceso al Pico Duarte, reconocido como el más alto e imponente gigante de las Antillas, con una elevación de 5,073 metros sobre el nivel del mar; el Pico Duarte constituye uno de los atractivos turísticos más impresionantes de la República Dominicana.

Localizado en el Parque Nacional José Armando Bermúdez, está flanqueado por otros atractivos de singular belleza: Monte La Polona, Pico del Barraco (2,644 msnm), Loma de la Vida (2,761 msnm), Loma La Riuilla (3,038 msnm) y el Pico Yaque (2,901 msnm). Cuatro importantes valles reciben las abundantes y cristalinas aguas que produce el Pico Duarte: Valle de Bato, donde nacen los ríos Bato, Yaque del Norte, Blanco y Yaque del Sur; Los Valles del Bato Mayor, del Arroyo Llanón, el río Mico y sus afluentes; El macizo del Pico Duarte posee las siguientes subsecciones: el valle de Jerezo (1,200 msnm), el valle del Bar (1,800 msnm), Sabana Vieja (1,900 msnm), Sabana Nueva (1,950 msnm) y el Vallecito de Lillo (2,900 msnm).

JARABACOA

HISTORIA
Jarabacoa quiere decir en lengua aborígen "lugar de muchas aguas" debido a la abundancia de la misma. Este territorio estaba habitado por los taínos y al llegar los españoles a la isla, algunos se establecieron en este lugar en busca de oro y plata. La fundación de la ciudad de Jarabacoa tiene su inicio cuando en fecha 16 de agosto de 1854, fue erigida en pueblo real, la sección de Jarabacoa. En fecha 9 de marzo 1858, fue convertida en comuna de la provincia de La Vega mediante decreto del Presidente Pedro Santana del 27 de septiembre de 1858.

GEOGRAFIA
La ciudad de Jarabacoa se halla asentada, en el centro del valle intramontano que lleva el nombre de Jarabacoa, a una altura de 500 ms., sobre el nivel del mar, en la margen oriental del río Yaque del Norte. Su vegetación es mixta, bosques de deforestación (Pinos) y bosque húmedo caducifolio, con una fauna diversificada donde encontramos toda especie de aves. Su hidrografía la definen tres ríos principales: Yaque del Norte (principal cauce del país), Jimenoa y Baiguate y un sin número de pequeños arroyos.

CLIMA
El clima es latitudinal o de montaña con una pluviometría media anual que supera los 2,000mm, y una temperatura media anual de 21.8 °C.

Fiestas Patronales
Las fiestas patronales y religiosas de la ciudad de Jarabacoa, se celebran el 11 de junio, en honor a Nuestra Señora del Carmen y se celebran el 16 de agosto, en honor a la Señora de la Antigua.



SAN JOSE DE OCOA
Mapa Turístico

SAN JOSE DE OCOA

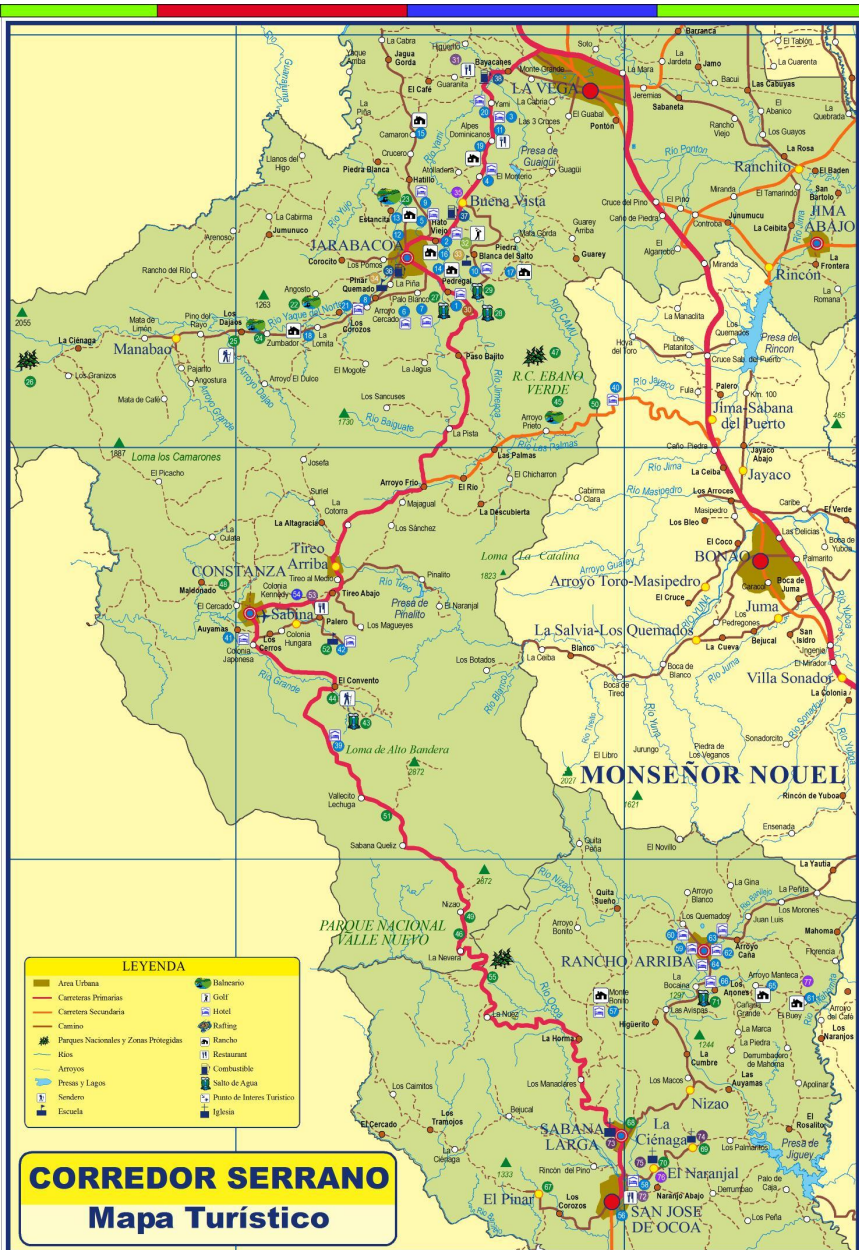
HISTORIA
La primera referencia a la región es del Padre Las Casas al incluir al Maney como una de las provincias taínas. Alexey Rodriguez asegura que el poblamiento de la zona se inició a principios del siglo XVII con el establecimiento del Mamel Viejo de Ocoa. Este poblado duró hasta 1666 o 1667. Debido a una epidemia de viruela y sarampión que hizo estragos en la isla. También hubo una acción militar, dirigida por Juan Villalobos, que se intentó en la zona para capturar a negros cimarrones. El 25 de diciembre de 1858, mediante Ley 567, el Presidente General Pedro Santana, crea la comuna de San José de Ocoa de la antigua provincia de Santo Domingo.

DIVISION ADMINISTRATIVA
La provincia San José de Ocoa tiene una superficie de 856.04 km². La provincia está constituida por 7 municipios: San José de Ocoa (cabecera de la provincia), Sabana Larga y Rancho Arriba, 4 distritos municipales, La Ciénega, Nizao, Las Aguas, El Pinar y El Narijal (Oficina Nacional de Estadística, 2008).

RELIEVE Y GEOGRAFIA
El relieve es mayormente montañoso con pendientes muy pronunciadas, principalmente en la parte norte y este de la provincia con alturas de hasta 2,000 metros sobre el nivel del mar. El territorio provincial está en las estribaciones sur de la Cordillera Central, en la parte conocida como Sierra de Ocoa. La porción sur del Macizo de Valle Nuevo de la Cordillera Central se encuentra en la parte norte de la provincia.

Fiestas Patronales
Las fiestas patronales y religiosas de la ciudad de San José de Ocoa se celebran en honor de la Virgen de la Altagracia el 21 de enero. En San José de Ocoa las noches de vela son manifestaciones mágico-religiosas de alternativos formatos de los sitios católicos y expresiones de la religiosidad popular, donde se manifiesta la afrodescendencia de la mayoría del pueblo dominicano.



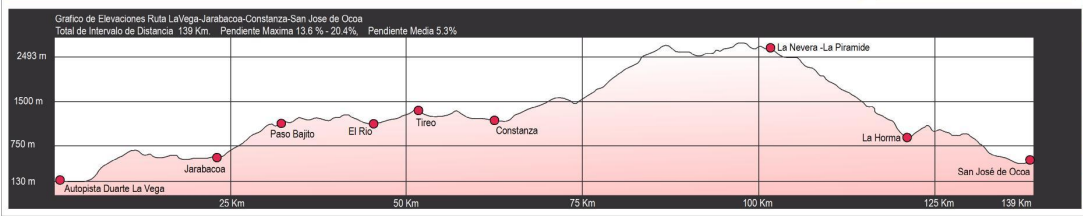
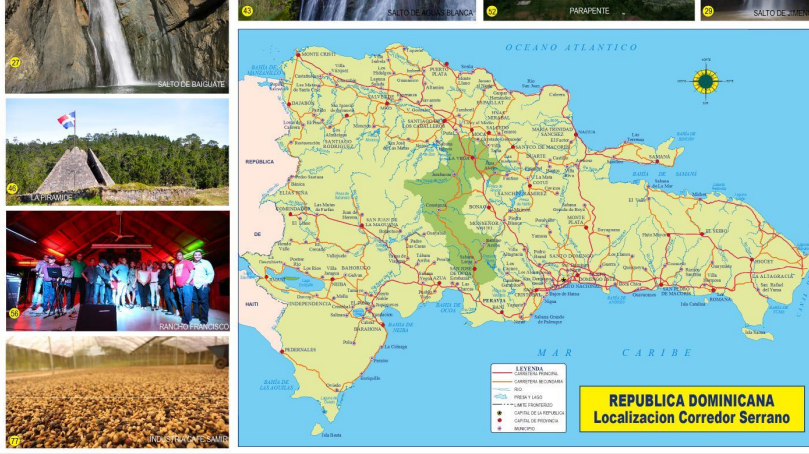


CORREDOR SERRANO

Mapa Turístico

- ### PUNTOS DE INTERES
- TURISMO LOGICO**
 - 1- CARMAN EL SALTO
 - 2- CASA TRANQUILA
 - 3- ESCUELA PERINI
 - 4- HOTEL DIANA VICTORIA
 - 5- HOTEL GRAN JIMENA
 - 6- JAMACA DOS
 - 7- JARABACO MOUNTAIN GARDEN
 - 8- JARABACO RIVER CLUB & RESORT
 - 9- M VISTA MOUNTAIN RESORT
 - 10- MONTANA AZUL VILLAS RESORT
 - 11- PARQUE COLEGIO DE JESUS
 - 12- RAMIREZ TOURS
 - 13- RANCHO BOHIO
 - 14- RANCHO BAGUATE
 - 15- RANCHO BOHIO
 - 16- RANCHO JARABACO
 - 17- RANCHO LA AURORA
 - 18- RANCHO LOS BALNEARIOS
 - 19- RANCHO OLIVER
 - 20- VILLAS ALPES
 - 21- VILLA DE LA MONTANA
 - ADAPTACIONES SUSTENTABLES**
 - 22- COMPLEJO TURISTICO VISTA DEL TIAQUE
 - 23- LA CONFLUENCIA
 - 24- LAS CORTINAS
 - 25- LOS BALNEARIOS ECOTURISTICO
 - 26- PARQUE NACIONAL JOSE ARMANDO BERMUDEZ
 - 27- SALTO BAGUATE
 - 28- SALTO JIMENA I
 - 29- SALTO JIMENA II
 - ASOCIACION PARA EL DESARROLLO SOSTENIDO DE LA COMUNIDAD LOCAL**
 - 30- ASOCIACION PARA EL DESARROLLO SOSTENIDO DE LA COMUNIDAD LOCAL
 - ATRACTIVOS Y SERVICIOS**
 - 31- RESTAURANT ALTA VISTA
 - 32- CAMPO DE GOLF
 - 33- ESCUELA NACIONAL DE MEDIO AMBIENTE
 - 34- CENTRO SALESIANO
 - 35- ESCUELA LA VENTURA
 - 36- CASA DEL ARTE Y DEL BAMBU
 - ECOTURISMO**
 - 37- BOMBA ISLA
 - 38- TROPICAL
 - PUNTOS CONSTANZA**
 - 39- TOURS EL COQUE
 - 40- VILLA LA PALMA ECOCODE
 - 41- HOTEL CONSTANZA
 - 42- CABANAS HERMOSA
 - ADAPTACIONES SUSTENTABLES**
 - 43- SALTO DE AGUAS BLANCAS
 - 44- RESERVA DE AGUAS BLANCAS
 - 45- BALNEARIO EL ARROYAZO
 - 46- LAS FRONTERAS
 - 47- RESERVA CIENTIFICA EBANO VERDE
 - 48- MONUMENTO AL DIVINO NIÑO
 - 49- MONUMENTO CAMARANO
 - 50- LA HERMITA DE CASABITO
 - 51- LA VILLA
 - 52- ESCUELA DE PARAPENTE FLYING SKY
 - RECINTOS TURISTICOS**
 - 53- CULCERA CONSTANZA
 - CIUDADE**
 - 54- CLUB DE CABALLISTAS
 - PUNTOS SAN JOSE DE OCOA**
 - 55- PARQUE NACIONAL JUAN BAUTISTA PEREZ
 - 56- RANCHO FRANCISCO
 - 57- CABANAS VILLA ENSUENO
 - 58- LOVE HISTORY
 - 59- TELLALRO
 - 60- HOTEL MONTANA HILL TOWN
 - 61- RANCHO NEGRO PARADISE
 - 62- HOTEL EL QUITE
 - 63- HOTEL MESA
 - 64- CASA DE HUESPEDES "LAS MERCEDES"
 - 65- RANCHO EL BATEY
 - 66- CABANAS CASCADA MONTE VERDE
 - ADAPTACIONES SUSTENTABLES**
 - 67- INVERNADERO EL PINAR DE OCOA
 - 68- PARQUE CENTRAL CAMARANO
 - 69- PARQUE PEDRO BAZRES
 - 70- PARQUE DE EL NARANJAL
 - 71- SALTO LA BOCANNA
 - 72- RESTAURANT EL ROBLE
 - IGLESIA**
 - 73- IGLESIA CATOLICA SAN FRANCISCO DE ASIS
 - 74- CAPE LA SAN MARTIN DE PORRES
 - 75- IGLESIA SAN MIGUEL
 - FABRICACION DE APARADO**
 - 76- FABRICACION DE APARADO
 - 77- INDUSTRIA DE CAFE SAMIR

CORREDOR SERRANO
 El Corredor Serrano tiene alrededor de 170 km de longitud. Atraviesa la Provincia de La Vega iniciando en el Municipio de Jarabacoa, pasando por el Municipio de Constanza y termina en la Provincia de San José de Ocoa. El corredor pasa por las Ciudades más importantes de estas tres provincias que son: Jarabacoa (Iniciando en las instalaciones del Cluster Eco turístico de Jarabacoa, llegando a Constanza al Clúster de Constanza y terminando en la Ciudad de San José de Ocoa, en las instalaciones del Cluster Eco turístico de San José de Ocoa). Este recorre las diversas localidades, atracciones turísticas, puntos de interés histórico cultural y folclórico, parques nacionales, Saltos y Balnearios, Hoteles Restaurantes y lugares de Artesanía entre otros. En el recorrido de este se puede apreciar la transición de las biomas existentes en nuestro país. Las elevaciones oscilan desde 254 m hasta 2,304 m de altura, a lo largo del recorrido.




CLUSTER ecoturístico de jarabacoa
FONDEPROSIO
CLUSTER ecoturístico constanza

Dirección del Corredor República Dominicana.
 Contactos:
 Email del corredor
 Teléfono: del corredor

CORREDOR SERRANO
 El Corredor Serrano tiene alrededor de 170 km de longitud. Atraviesa la Provincia de La Vega iniciando en el Municipio de Jarabacoa, pasando por el Municipio de Constanza y termina en la Provincia de San José de Ocoa. El corredor pasa por las Ciudades más importantes de estas tres provincias que son: Jarabacoa (Iniciando en las instalaciones del Cluster Eco turístico de Jarabacoa, llegando a Constanza al Clúster de Constanza y terminando en la Ciudad de San José de Ocoa, en las instalaciones del Cluster Eco turístico de San José de Ocoa). Este recorre las diversas localidades, atracciones turísticas, puntos de interés histórico cultural y folclórico, parques nacionales, Saltos y Balnearios, Hoteles Restaurantes y lugares de Artesanía entre otros. En el recorrido de este se puede apreciar la transición de las biomas existentes en nuestro país. Las elevaciones oscilan desde 254 m hasta 2,304 m de altura, a lo largo del recorrido.

CORREDOR SERRANO

República Dominicana



LA VEGA-JARABACOA-CONSTANZA-SAN JOSE DE OCOA

REPUBLICA DOMINICANA
 DIOS PATRIA LIBERTAD

La Biblia en el escudo dominicano no está cerrada sino abierta, dando a entender con esto que la palabra de Dios cobra sentido cuando la leemos y la ponemos por obra. La Biblia de nuestro escudo está abierta en Juan 8:12 y dice:
 "Y conocerán la Verdad y la Verdad os hará libres"
 Fiel copia del evangelio de Juan fue pronunciada por Asensio a un grupo de seguidores.
 Estos principios cristianos enarbolados por nuestro primer Juan Pablo Duarte tuvieron buenos resultados ya que nuestro grupo independentista fue respaldado por la providencia divina. Los patriotas entendieron que para ser libres es necesario conocer la verdad, pues quien vive bajo la mentira es esclavo del engaño.

CLUSTER ecoturístico de jarabacoa
FONDEPROSIO