

Copyright © Willy Meran

Copyright © Willy Meran, 2015

PRODUCTOS A OFERTAR

Consultora: Yesenia Saud 8/2015

CONTENIDO

I. Antecedentes	3	X. Sobre los permisos	43
II. Introducción	4	XI. Sobre la señalización	43
III. Objetivo	5	XII. Sobre el alojamiento	44
IV. Involucramiento de los actores comunitarios	5	XIII. Actividades a potencializarse	46
V. Metodología	6	XIV. Comercialización	48
VI. Atractivo, recurso, producto y ruta o circuito	7	XV. Otros recursos evidenciados	49
VII. ***Inventario de atractivos con potencial Ecoturístico*** ***Mapa Geo Referenciado*** ***Guion De La Ruta*** ***Plan De Manejo***	8	XVI. Resultados	51
VIII. El producto Jamao al norte	27	XVII. Recomendaciones	52
IX. Productos	29	XVIII. Anexos.	53

I. ANTECEDENTES

En El Marco Del "Proyecto De Fortalecimiento Del Clúster Ecoturistico De Espaillat (Proespaillat) Y Diversificacion De La Oferta Turistica Provincial", se contempló la contratación de un consultor para el Diseño e implementación del primer producto Rio Jamao y ruta de Turismo Rural.

JAMAO es reconocido como el Municipio de Espaillat con mayores oportunidades de actividades turísticas vinculadas a la Naturaleza por poseer dos ríos que lo atraviesan (Jamao y Yasica) y que gracias a ellos se pueden diseñar y desarrollar actividades tales como: kayak, canoying, tubing, rutas rurales, entre otras.

Existe una clara limitación en lo relativo a la oferta formal de servicios turísticos que brinden estas experiencias en JAMAO, sin embargo existe un activo grupo de jóvenes enfocados en la conservación de los recursos naturales, la reforestación y el cuidado de la rivera de ambos ríos. Estos jóvenes conforman el CODEJAN o Consejo de Desarrollo Eco turístico de Jamao al Norte. El Proyecto vislumbra apoyarlos con la formalización de una empresa de turismo local receptivo, la primera en el Municipio, así como con un fondo de desarrollo de actividades turísticas en el rio Jamao.

En cuanto a los/as jóvenes del CODEJAN, en el municipio de Jamao al norte, han estado participando en el proyecto del clúster, realizando diplomados de ecoturismo, manejo inocuo de los alimentos, curso de interpretación temática, entre otros con el objetivo de agregar valor a sus acciones y productos a desarrollarse en la comunidad.

II. INTRODUCCIÓN

El ecoturismo se ha vuelto una actividad económica importante en áreas naturales de todo el mundo.

Proporciona oportunidades para que los visitantes experimenten las poderosas manifestaciones de la naturaleza y la cultura y aprendan acerca de la importancia de la conservación de la biodiversidad y de las culturas locales. Al mismo tiempo, el ecoturismo genera ingresos para la conservación y beneficios económicos para las comunidades que viven en áreas rurales y remotas. Los atributos del ecoturismo lo hacen una herramienta valiosa para la conservación. Su implementación puede:

- ⇒ Darle valor económico a los servicios del ecosistema que proporcionan las áreas protegidas;
- ⇒ Generar ingresos directos para la conservación
- ⇒ Generar ingresos directos e indirectos para los actores locales, por medio de la creación de incentivos
- ⇒ Construir grupos partidarios de la conservación, de carácter local, nacional e internacional
- ⇒ Promover el uso sustentable de los recursos naturales;
- ⇒ Reducir las amenazas a la biodiversidad.

El proceso de planificación del ecoturismo es crucial para desarrollar el potencial de una determinada comunidad. El ecoturismo es una poderosa estrategia de conservación.

Por supuesto, no todo el turismo en áreas naturales es ecoturismo

El turismo de naturaleza, en oposición al ecoturismo, puede carecer de los mecanismos para mitigar los impactos en el ambiente y fracasar en demostrar respeto por las culturas locales. El turismo de naturaleza también está floreciendo económicamente.

Por su valor ecológico, las atracciones ecoturísticas más importantes del mundo.
pueden ser una especie de flora o fauna rara o endémica o una combinación de especies, vida silvestre abundante, altos índices de diversidad de especies, formaciones geomorfológicas inusuales o espectaculares, o manifestaciones culturales históricas o contemporáneas únicas en un contexto.

La comunidad de Jamao, posee espectaculares vistas panorámicas y largos ríos de los cuales se puede aprovechar, así como el sincretismo religioso que aun se conserva. Además podemos apreciar una cantidad de aves bastante interesantes, como aun la gran mayoría del territorio es boscoso podemos apreciar el aire limpio y fresco del bosque a todo pulmón

III. OBJETIVO

Desarrollar el primer producto del municipio Jamao al Norte a ser ofertado a los visitantes a través del Tour Operador Jamao (Jamo Ecotour).

IV. INVOLUCRAMIENTO DE ACTORES COMUNITARIOS

En la comunidad no existe un claro conocimiento de la importancia del ecoturismo como forma de desarrollo. Sin embargo el CODEJAN a través del clúster Ecoturístico de Espaillat está impartiendo talleres de capacitación que envuelva a la mayoría de los comunitarios.

Se visitaron diferentes puntos del centro del municipio para ver la posibilidad de personas que manejan las diferentes áreas que involucra el ecoturismo como es el tema de alojamiento, alimentación y transporte.

En la comunidad de las Espinas, es notable el involucramiento en el proyecto contándose con actividades de tipo religioso, deportivo y demás. Desarrollar esta zona con el tema principal religioso, crear artesanía sacra y desarrollar la gastronomía local.

En la comunidad del Ramonal tenemos a la familia Martínez, que cuenta con un alto conocimiento del potencial del ecoturismo y quienes pertenecen al grupo CODEJAN, poseen un área verde impresionante que se puede aprovechar como área de camping. Además de esta familia se encuentra la casa de Marcela, la cual prepara los Rodaos, únicos en el país.

En las Caobas, se cuenta con Marina y Daniel, ella activista comunitaria y dispuesta a darlo todo porque se desarrolle su zona y él, un comerciante apasionado con la intención de invertir en el tema alojamiento. Posee una propiedad adecuada para brindar los servicios de alimentación y otra en planes de construcción de alojamientos tipo Glamping.

Toda la comunidad se une al desarrollo de un producto Ecoturístico inteligente.

V. METODOLOGÍA

a) Búsqueda de información sobre Jamao al norte: previo al viaje a Jamao al norte, la consultora realizó alguna que otra búsqueda en el Internet sobre la comunidad de Jamao al norte.
b) Se privilegió no recorrer las zonas ya muy explotadas como son El Chorro, El Paraíso, La Represa. Si se exploraron zonas cercanas (como la Gloria y otros).
c) En todos los recorridos estuvieron acompañándonos miembros/guías del CODEJAN.
d) Llegada a la comunidad: Inmediatamente se arribó a Jamao, se sostuvo una reunión muy interesante de con todo el equipo humano del CODEJAN y la directora ejecutiva de ADEPE y representa la Unidad de Gestión administrativa del Clúster Elba López
e) Visitas de campo: Se recorrieron más de 20 atractivos Ecoturístico potenciales, los cuales fueron seleccionados por los participantes de Jamao previo a mí llegada. Ya en el lugar se fueron añadiendo otros lugares con potencial.
f) Inventario: Para los fines se ha realizado un inventario con las premisas de, donde dormir, donde comer, que hacer.
g) Registro de datos en el campo: la información básica de los atractivos Ecoturístico potenciales fue recopilada en un formulario estándar usado para el inventario de recursos Ecoturístico.
h) Productos y Rutas consensuadas: Para la redacción de estas propuestas de productos Ecoturístico, primero se sostuvo una reunión con los directivos del CODEJAN, donde ellos corrigieron y validaron todo lo aquí expuesto.

VI. ATRACTIVO, RECURSO, PRODUCTO Y RUTA o CIRCUITO

Analizaremos las definiciones de: Atractivo, Recurso, así como el proceso lógico para llegar a la creación de Productos Turísticos, Rutas y Circuito Turístico.

• **Un atractivo turístico** es un elemento tangible o intangible singular que posee un área, capaz de atraer flujos turísticos, y que potencialmente puede convertirse en un recurso turístico. Para convertir un atractivo en recurso se requiere una "puesta en valor", es decir, una adecuación y creación de las condiciones mínimas para que ese atractivo pueda ser disfrutado y aprovechado, generando, directa o indirectamente, ingresos económicos derivados del gasto de una demanda dispuesta a pagar por ese disfrute.

• **Un recurso turístico** se define como un elemento material que tiene capacidad por sí mismo o en combinación con otros, para atraer visitantes. En definitiva, todo elemento capaz de generar flujos o corrientes turísticas, provocando con ello un ingreso económico directo o indirecto al área. Los recursos turísticos suelen basarse en la naturaleza, el patrimonio monumental, la cultura viva, vestigios, o equipamientos de ocio, y muchos otros atractivos acondicionados sobre los que se desarrolla la actividad turística.

• **Un producto Turístico** es por lo tanto un conjunto de recursos, servicios y equipamientos capaces de satisfacer las motivaciones y expectativas de un segmento determinado de mercado. Este debe de ofrecer una experiencia turística integral satisfactoria al visitante, desde el alojamiento hasta las actividades complementaria, pasando por comida y otros servicios.

• **Un paquete turístico,** es la suma de productos turísticos enlazados entre sí con un servicio aéreo, terrestre o marítimo de transporte.

• **Una Ruta Turística** es un producto turístico particular "producto turístico particular" de mayor complejidad logística y temática que un producto turístico convencional que puede ofrecerse como un paquete turístico a determinados segmentos de la demanda.

• **Un Circuito** en una combinación de recursos y servicios turísticos a lo largo de un espacio geográfico y un tiempo.

• **Una Ruta Turística** es un producto turístico particular "producto turístico particular" de mayor complejidad logística y temática que un producto turístico convencional que puede ofrecerse como **un Paquete turístico** a determinados segmentos de la demanda.

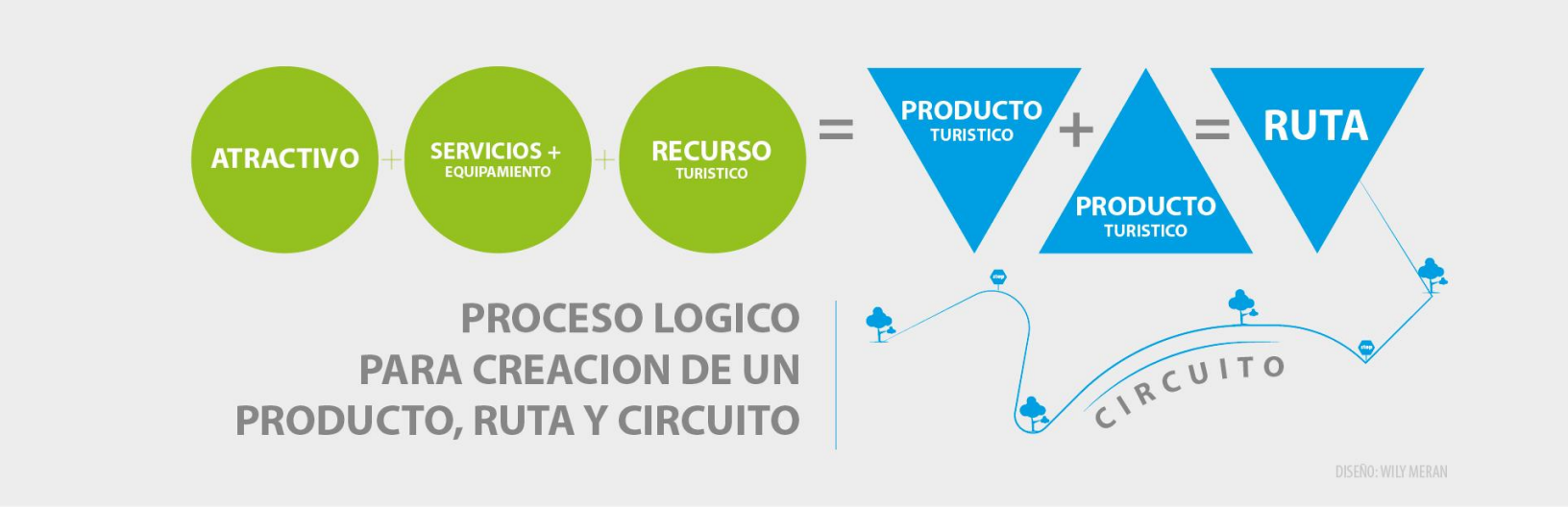

VII. Inventario de atractivos con potencial Ecoturístico

EL RAMONAL	LAS ESPINAS	LAS CAOBAS	LOS BUEYES
Los Rodaos	Turismo religioso	Rutas de los Arroyos	Sereno de la Montaña
Río Yasica	Los Tinajones,	Arroyo del Gato	Balneario el Paraíso
Río Jamao	Taller de arte	Los Moluses	Turismo de Aventura
Ganadería	Turismo de aventura	Senderismo	
Area de Camping familia Martínez	Cercanía a sosua	Observación de aves	
	Cabalgata	Orquídeas	
	taller de arte	Fincas de Cacao, tabaco, maderables.	
	2 Iglesias		
	Parque de Jamao al Norte		
	Ganadería		
	Cabalgatas		

ID de atractivo 001

Nombre del sitio	Balneario La Gloria	Otro nombre	Cayak
Vía de acceso	Terrestre, a través del camino principal: caminando, con animales de carga, automóvil privado de alta resistencia. Camino principal en mal estado.		
Dificultad	□ Alta □Normal X Baja		
Peligrosidad	□Alta □Normal X Baja		
Propiedad	□ Estado □ Municipalidad X ONG □ Empresa □ Propiedad privada □ Otros		
Horarios de entrada		Parqueo ✓ Disponible No disponible	Días libres ✓ Ninguno
Propósito /Uso	1. Experiencia 2. Investigación 3. Parqueo 4. Lugar de encuentro 5. Observación 6. Caminatas 7. Alimentos y bebidas 8. Recreo 9. Otros		
Palabras clave	Sereno de la montaña, descanso, recreativo, balneario, turismo.		
Descripción Contenidos	Balneario localizado a 15 minutos del centro del pueblo de Jamao. Es utilizado por los comunitarios como lugar de ocio, baño y diversión.		
Superficie	10km de río		
Tarifa	RD$0.0		
Comentario	Este lugar ha sido identificado para la realización de la actividad del Kayak ya que cuenta con 10km de río que puede ser utilizado en epoca de lluvia. Sin embargo en temporada de seca solo es posible utilizar 1km o menos aproximadamente.		
Otros			
Foto			

ID de atractivo 002

Nombre del sitio	Balneario El Paraíso	Otro nombre	Kayak
Vía de acceso	Terrestre, a través del camino principal: caminando, con animales de carga, automóvil privado de alta resistencia. Camino principal en mal estado.		
Dificultad	□ Alta □Normal X Baja		
Peligrosidad	□Alta □Normal X Baja		
Propiedad	□ Estado □ Municipalidad X ONG □ Empresa □ Propiedad privada □ Otros		
Horarios de entrada		Parqueo ✓ Disponible <u>No disponible</u>	Días libres ✓ Ninguno
Propósito /Uso	1. Experiencia 2. Investigación 3. Parqueo 4. Lugar de encuentro 5. Observación 6. Caminatas 7. Alimentos y bebidas 8. Recreo 9. Otros		
Palabras clave	Sereno de la montaña, descanso, recreativo, balneario, turismo.		
Descripción Contenidos	Balneario localizado a 15 minutos del centro del pueblo de Jamao. Es utilizado por los comunitarios como lugar de ocio, baño y diversión.		
Superficie	10km de río		
Tarifa	RD$0.0		
Comentario	Este lugar ha sido por mucho tiempo un lugar de recreación por parte de los comunitarios y visitantes que vienen de otros lugares a disfrutar del hermoso balneario. Durante la realización de la actividad del Kayak u otro deporte acuático se une en la cuenta de los 10km. a ser utilizados. A pesar de la temporada de sequía este balneario cuenta con una acumulación de agua interesante para los usuarios.		
Foto			

ID de atractivo: 003

Nombre del sitio	El Chorro	Otro nombre	
Vía de acceso	Terrestre, a través del camino principal: caminando, con animales de carga, automóvil privado de alta resistencia. Camino principal en mal estado.		
Dificultad	□ Alta □Normal X Baja		
Peligrosidad	□Alta □Normal X Baja		
Propiedad	□ Estado X Municipalidad ONG □ Empresa □ Propiedad privada □ Otros		
Horarios de entrada		Parqueo Disponible No disponible	Días libres Ninguno
Propósito /Uso	1. Experiencia 2. Investigación 3. Parqueo 4. Lugar de encuentro 5. Observación 6. Caminatas 7. Alimentos y bebidas 8. Otros		
Palabras clave	Balneario, Chorro, Diversión, Ocio, Alimentos y Bebidas		
Descripción Contenidos	Se encuentra localizado en el mismo centro del pueblo, donde va una gran cantidad de personas a combatir el calor de temporada. El lugar se ve muy contaminado, muchas personas arrojan basura en el mismo lugar donde se encuentran descansando además de mucho ruido.		
Superficie			
Tarifa	RD$: 00		
Comentario	Este lugar se podría aprovechar para empezar a promover los recursos eco turísticos del CODEJAN. Realizando algún tipo de promoción e incluso alquilando equipos para realización de deportes acuáticos.		
Foto			

ID de atractivo: 004

Nombre del sitio	Cabaña en la confluencia	Otro nombre	
Vía de acceso	Terrestre, a través del camino secundario: caminando, con animales de carga, automóvil privado preferiblemente de tracción 4X4. Camino principal en mal estado.		
Dificultad	□ Alta □Normal X Baja		
Peligrosidad	□Alta □Normal X Baja		
Propiedad	□Estado □ Municipalidad □ ONG □ Empresa X Propiedad privada		
Horarios de entrada		Parqueo Disponible No disponible	Días libres Ninguno
Propósito /Uso	1. Experiencia 2. Investigación 3. Parqueo 4. Lugar de encuentro 5. Observación 6. Caminatas 7. Alimentos y bebidas 8. Otros		
Palabras clave	Confluencia, Ríos, Yasica, Jamao, Charco, Balneario		
Contenidos	Lugar para hacer parada, posible lugar de alojamiento, vista panorámica de la confluencia.		
Superficie			
Tarifa	Gratis		
Comentario			
Foto			

ID de atractivo 005

Nombre del sitio	La Confluencia del río Yasica y Jamao	Otro nombre	
Vía de acceso	Caminando, Vehículo 4X4, motor y animales de carga		
Dificultad	□ Alta □Normal X Baja		
Peligrosidad	□Alta □Normal X Baja		
Propiedad	□ Estado X Municipalidad □ ONG □ Empresa □ Propiedad privada X Otros		
Horarios de entrada		Parqueo Disponible No disponible	Días libres Ninguno
Propósito /Uso	1. Experiencia 2. Investigación 3. Parqueo 4. Lugar de encuentro 5. Observación 6. Caminatas 7. Alimentos y bebidas 8. Otros: balneario		
Palabras clave	Balneario, Diversión, Ocio		
Contenidos	Balneario muy popular entre la comunidad local.		
Superficie			
Tarifa	RD$00		
Comentario			
Otros			
Foto			

ID de atractivo: 006

Nombre del sitio	Balneario de la represa	Otro nombre	
Vía de acceso	Camino secundario, Vehículo privado, motor, a pie		
Dificultad	□ Alta □Normal X Baja		
Peligrosidad	□Alta □Normal X Baja		
Propiedad	□Estado X Municipalidad □ ONG □ Empresa Propiedad privada		
Horarios de entrada		Parqueo Disponible No disponible	Días libres Ninguno
Propósito /Uso	1. Experiencia 2. Investigación 3. Parqueo 4. Lugar de encuentro 5. Observación 6. Caminatas 7. Alimentos y bebidas		
Palabras clave	Balneario, Diversión, Ocio, Alimentos y Bebidas		
Contenidos	Una gran cantidad de personas visita este balneario, principalmente los fines de semana, con ligera presencia los demás días, siendo este uno de los lugares mas populares de la zona.		
Superficie			
Tarifa	RD$00		
Comentario			
Otros			
Foto			

ID de atractivo 007

Nombre del sitio	El Ramonal preparación de los Rodaos	Otro nombre	
Coordenadas			
Vía de acceso	Vehículo 4x4, a pie, motor o en animal		
Dificultad	□ Alta X Normal □ Baja		
Peligrosidad	□Alta X Normal □ Baja		
Propiedad	□Estado Municipalidad □ ONG □ Empresa X Propiedad privada		
Horarios de entrada		Parqueo Disponible No disponible	Días libres Ninguno
Propósito /Uso	1. Experiencia 2. Investigación 3. Parqueo 4. Lugar de encuentro 5. Observación 6. Caminatas 7. Alimentos y bebidas 8. Otros: Gastronomia		
Palabras clave	Rodao, Rodados, Gastronomia, Jamao, El Ramonal, Autentico, delicia		
Contenidos	Gastronomía única en su tipo, muy popular entre la comunidad local.		
Superficie			
Tarifa	RD$ 10.00 c/u		
Comentario	Los Rodados tienen una historia de más de 50 años, en el Ramonal de Jamao al Norte es el único lugar del país donde se puede degustar este sabroso postre.		
Otros			
Foto			

ID de atractivo 008

Nombre del sitio	Ntra Sñora del Carme	Otro nombre	
Coordenadas			
Vía de acceso	Caminando, Vehículo 4X4, en animales de carga.		
Dificultad	□ Alta □ Normal X Baja		
Peligrosidad	□Alta □ Normal X Baja		
Propiedad	□Estado Municipalidad □ ONG □ Empresa □ X Propiedad privada Otros		
Horarios de entrada		Parqueo Disponible No disponible	Días libres Ninguno
Propósito /Uso	1. Experiencia 2. Investigación 3. Parqueo 4. Lugar de encuentro 5. Observación 6. Caminatas 7. Alimentos y bebidas 8. Otros		
Palabras clave	Procesadora de café, Jamao al Norte		
Contenidos	Lugar de peregrinación de mucho valor para la comunidad local. Se realizan misas. Lugar que guarda mucha mística y folclore (tradición oral) local. Existen cuentos e historias basadas en este lugar. Según los/as lugareñas/os, Ruta de peregrinación con estaciones. Una escultura de Jesucristo proveniente hace más de 60 años, al final del trayecto. En esta localidad se realiza una novenas.		
Superficie			
Tarifa	RD$ 00		
Comentario	Una señora llamada Goya empezó la tradición del Nazareno trayendo la figura de Jesús en barco proveniente de España, desde ese tiempo se celebra una novena, realizándose durante cada día una variedad de actividades, culminando con los bautizos de niños y adultos.		
Foto			

ID de atractivo 009

Nombre del sitio	Balneario Los Tinajones	Otro nombre	
Coordenadas			
Vía de acceso	Caminando por el río.		
Dificultad	□ Alta X Normal □ Baja		
Peligrosidad	X Alta X Normal □ Baja		
Propiedad	□Estado X Municipalidad □ ONG □ Empresa □ X Propiedad privada Otros		
Horarios de entrada		Parqueo Disponible No disponible	Días libres Ninguno
Propósito /Uso	1. Experiencia 2. Investigación 3. Parqueo 4. Lugar de encuentro 5. Observación 6. Caminatas 7. Alimentos y bebidas 8. Otros: balneario		
Palabras clave	Río, Jamao al Norte, Charco, Aborigen, Virgen, Nazareno, Tinajón, Tinajones, Salto		
Contenidos	Balneario muy popular entre la comunidad local.		
Superficie			
Tarifa	RD$ 00.00		
Comentario			
Otros			
Foto			

ID de atractivo 010

Nombre del sitio	Almuerzo donde Negra	Otro nombre	
Coordenadas			
Vía de acceso	Vehículo 4x4, A pie, Motor, Animales		
Dificultad	□ Alta X Normal □ Baja		
Peligrosidad	□Alta Normal X Baja		
Propiedad	□Estado Municipalidad □ ONG □ Empresa X Propiedad privada Otros		
Horarios de entrada		Parqueo Disponible No disponible	Días libres Ninguno
Propósito /Uso	1. Experiencia 2. Investigación 3. Parqueo 4. Lugar de encuentro 5. Observación 6. Caminatas 7. Alimentos y bebidas 8. Otros: balneario		
Palabras clave	Río Gurabo, Jamao al Norte		
Contenidos	Alimentos y Bebidas		
Superficie			
Tarifa	RD$ 00.00		
Comentario	Señora de la comunidad (Dña. Negra) que posee un espacio con vista panorámica a ser utilizado como un lugar para alimentación		
Otros			
Foto			

ID de atractivo 011

Nombre del sitio	Manantial la India	Otro nombre	
Coordenadas			
Vía de acceso	Caminando, Motores, Vehículo 4X4, Animales		
Dificultad	□ Alta X Normal □ Baja		
Peligrosidad	□Alta X Normal □ Baja		
Propiedad	□Estado X Municipalidad □ ONG □ Empresa □ Propiedad privada Otros		
Horarios de entrada		Parqueo Disponible No disponible	Días libres Ninguno
Propósito /Uso	1. Experiencia 2. Investigación 3. Parqueo 4. Lugar de encuentro 5. Observación 6. Caminatas 7. Alimentos y bebidas 8. Otros: Toma de Agua		
Palabras clave	Río Yásica, Jamao al Norte		
Contenidos	Toma de Agua de la comunidad (Las Espinas)		
Superficie			
Tarifa	RD$ 00.00		
Comentario	Aquí aflora una las venas de agua del río Yasica, este sirve de fuente principal para el abastecimiento de agua para tomar en Las Espinas.		
Otros			
Foto			

ID de atractivo 012

Nombre del sitio	Charco la India	Otro nombre	
Vía de acceso	Caminando, Motores, Vehículo 4X4, Animales		
Dificultad	□ Alta X Normal □ Baja		
Peligrosidad	□Alta X Normal □ Baja		
Propiedad	□Estado X Municipalidad □ ONG □ Empresa □ Propiedad privada X Otros		
Horarios de entrada		Parqueo Disponible No disponible	Días libres Ninguno
Propósito /Uso	1. Experiencia 2. Investigación 3. Parqueo 4. Lugar de encuentro 5. Observación 6. Caminatas 7. Alimentos y bebidas 8. Otros: balneario		
Palabras clave	Jamao al Norte, Rio Yasica, Cabaña, La India, Alojamiento, Saltadero, Trampolín		
Contenidos	Balneario muy popular entre la comunidad local.		
Superficie			
Tarifa	RD$: 00.00		
Comentario	Lugar comúnmente utilizado por los mas jovencitos de la comunidad como sitio de recreación.		
Otros			
Foto			

ID de atractivo 013

Nombre del sitio	Casa de Victor Hernandez	Otro nombre	
Vía de acceso	Caminando, Motores, Vehículo 4X4, Animales		
Dificultad	□ Alta X Normal □ Baja		
Peligrosidad	□Alta X Normal □ Baja		
Propiedad	□Estado Municipalidad □ ONG □ Empresa X Propiedad privada X Otros		
Horarios de entrada		Parqueo Disponible No disponible	Días libres Ninguno
Propósito /Uso	1. Experiencia 2. Investigación 3. Parqueo 4. Lugar de encuentro 5. Observación 6. Caminatas 7. Alimentos y bebidas 8. Otros: balneario		
Palabras clave	Jamao al Norte, Rio Yasica, Cabaña, La India, Alojamiento, Saltadero, Trampolín		
Contenidos	Lugar privado que puede ser utilizado como espacio de relajación, parada y lugar de ocio.		
Superficie			
Tarifa	RD$ 00.00		
Comentario	Si se condiciona el lugar posiblemente funcione como lugar de alojamiento.		
Otros			
Foto			

ID de atractivo 014

Nombre del sitio	Boro Fish, la red del pescado	Otro nombre	
Vía de acceso	Carretera principal, Jamao Cabaret		
Dificultad	□ Alta Normal □ X Baja		
Peligrosidad	□Alta Normal □ X Baja		
Propiedad	□Estado Municipalidad □ ONG □ Empresa □ X Propiedad privada Otros		
Horarios de entrada		Parqueo Disponible No disponible	Días libres Ninguno
Propósito /Uso	1. Experiencia 2. Investigación 3. Parqueo 4. Lugar de encuentro 5. Observación 6. Caminatas 7. Alimentos y bebidas 8. Otros:		
Palabras clave	Comida, Pescado, Alimentos, Bebidas, Jamao al norte, Boro Fish		
Contenidos	Alimentos y Bebidas, Pescado, Batata		
Superficie			
Tarifa	RD$ 250.00		
Comentario	Único lugar de Jamao al Norte donde se puede encontrar pescado tanto crudo como listo para comer		
Otros			
Foto			

ID de atractivo 015

Nombre del sitio	Los moluses	Otro nombre	
Coordenadas			
Vía de acceso	Vehículos 4x4, Animales		
Dificultad	□ Alta X Normal □ Baja		
Peligrosidad	□Alta X Normal □ Baja		
Propiedad	□Estado Municipalidad □ ONG □ Empresa X Propiedad privada Otros		
Horarios de entrada		Parqueo Disponible No disponible	Días libres Ninguno
Propósito /Uso	1. Experiencia 2. Investigación 3. Parqueo 4. Lugar de encuentro 5. Observación 6. Caminatas 7. Alimentos y bebidas 8. Otros: Alojamiento y Balneario		
Palabras clave	Los Moluses, Jamao al Norte, Alojamiento, Casa de campaña, Piscina, Campamento		
Contenidos	Se están construyendo alrededor de 35 cabañitas 4x3, además de una estancia donde pueden dormir 58 personas. Piscina, Cancha de Básquetbol, BBQ, Billar, Area de Juego infantil.		
Superficie			
Tarifa	RD$ 00:00		
Comentario	Lugar propuesto para renta.		
Otros			
Foto			

ID de atractivo 016

Nombre del sitio	Propiedad Odulio Cepín / CIPRIANO BENCOSME	Otro nombre	
Vía de acceso	Vehículos 4x4, Animales		
Dificultad	□ Alta X Normal □ Baja		
Peligrosidad	□Alta X Normal □ Baja		
Propiedad	□Estado Municipalidad □ ONG □ Empresa □X Propiedad privada Otros		
Horarios de entrada		Parqueo Disponible No disponible	Días libres Ninguno
Propósito /Uso	1. Experiencia 2. Investigación 3. Parqueo 4. Lugar de encuentro 5. Observación 6. Caminatas 7. Alimentos y bebidas 8. Otros: Ganaderia		
Palabras clave	Jamao al Norte, Vista Panorámica, Cepín, Casa, Historia, Ganado, Vacuno, Caminata , Traking		
Contenidos	Lugar Cultural y Vista Panorámica		
Superficie			
Tarifa	RD$: 00.00		
Comentario	La propiedad de los Cepín cuenta con dos entradas interesantes, la primera atraviesa una casa que sirve para pesar y ordeñar el ganado, además de poseer una casa donde vivía el General Cipriano Bencosme, asesinado en su mismo patio por un franco tirador en el 1930, en el lugar donde cayo su cuerpo sin vida levantaron un monumento.		
Otros			
Foto			

ID de atractivo 017

Nombre del sitio	Propiedad Odulio Cepín	Otro nombre	
Vía de acceso	Vehículos 4x4, Animales		
Dificultad	□ Alta X Normal □ Baja		
Peligrosidad	□Alta X Normal □ Baja		
Propiedad	□Estado Municipalidad □ ONG □ Empresa □ X Propiedad privada Otros		
Horarios de entrada		Parqueo Disponible No disponible	Días libres Ninguno
Propósito /Uso	1. Experiencia 2. Investigación 3. Parqueo 4. Lugar de encuentro 5. Observación 6. Caminatas 7. Alimentos y bebidas 8. Otros: balneario		
Palabras clave	Jamao al Norte, Vista Panorámica, Cepín, Casa, Historia, Ganado, Vacuno, Caminata , Traking		
Contenidos	Lugar cultural y Vista Panorámica		
Superficie			
Tarifa	RD$: 00.00		
Comentario	La propiedad de los Cepín cuenta con dos entradas interesantes, la primera atraviesa una casa que sirve para pesar y ordeñar el ganado, además de poseer una casa donde vivía el General Cipriano Bencosme, asesinado en su mismo patio por un franco tirador en el 1930, en el lugar donde cayo su cuerpo sin vida levantaron un monumento.		
Otros			
Foto			

ID de atractivo 018

Nombre del sitio	Arroyo Grande	Otro nombre	
Vía de acceso	Vehículo 4X4, Animales		
Dificultad	X Alta X Normal □ Baja		
Peligrosidad	X Alta X Normal □ Baja		
Propiedad	□Estado X Municipalidad □ ONG □ Empresa □ Propiedad privada Otros		
Horarios de entrada		Parqueo Disponible No disponible	Días libres Ninguno
Propósito /Uso	1. Experiencia 2. Investigación 3. Parqueo 4. Lugar de encuentro 5. Observación 6. Caminatas 7. Alimentos y bebidas 8. Otros: balneario		
Palabras clave	Jamao al Norte, Balneario, Agua, Aposento, Charcos,		
Contenidos	Balneario muy popular entre la comunidad local.		
Superficie			
Tarifa	RD$: 00.00		
Comentario			
Otros			
Foto			

El ecoturismo debe de involucrar:

- Mínimos impactos al medio ambiente.
- Participación activa de las comunidades locales.
- Educación para la conservación.
- Maximizar la derrama económica en la comunidad.

Al convertirse en un medio de vida que permite cubrir sus necesidades económicas, el ecoturismo educa y fomenta que las comunidades que habitan los sitios con riquezas naturales excepcionales se conviertan en sus más fervientes defensores.

VII. EL PRODUCTO JAMAO AL NORTE

El Producto Ecoturístico se define como el conjunto de infraestructura de servicios, la planta ecoturística, los recursos naturales, culturales, la superestructura y el recurso humano capacitado en materia de Ecoturismo.

La infraestructura de servicios lo representan las vías de comunicación, los aeropuertos, puertos, servicios de agua potable, aguas residuales, suministro de energía sana, los medios de comunicación (teléfono, fax, Internet, etc.), entre otros.

En materia de ecoturismo, la infraestructura de servicios de las zonas rurales, destinos por excelencia para la oferta, cuentan con muchas limitantes, especialmente los servicios de agua potable, aguas residuales, energía eléctrica, vías de comunicación, entre

otras, lo que limita su desarrollo.

La planta ecoturística la constituyen los ecoalojamientos restaurantes ecoturísticos, los senderos, las agencias tour operadoras de ecoturismo, el transporte, las empresas de artesanías, los grupos culturales, las microempresas de farmacopea, zoocriaderos, restaurantes típicos, reposterías, entre otras.

Los recursos ecoturísticos naturales y culturales constituyen, dentro del producto, la oferta de atractivos, y lo forman la flora, fauna, cavernas, ríos, saltos y cascadas, montañas, lagos y lagunas, colonias de corales, el arte rupestre, la gastronomía local, las manifestaciones carnavalescas, religiosas, mágico religiosas, la artesanía, la música, los bailes, la vestimenta, etc.

ITINERARIO: Cada grupo dispondrá del itinerario recomendado por el Ecotour

Jamao y sus zonas aledañas: en el tramo cruce de Navarrete- Altamira se aprecia el

cultivo de tabaco y los ranchos típicos, en el otoño y la primavera, las estribaciones de la cordillera Septentrional, el túnel y el cambio del clima y la vegetación de seco a húmedo, ya que se pasa de sotavento a barlovento. Altamira es un pueblo de montaña que se caracteriza por ser la cuna del gran merenguero Wilfrido Vargas e importante productor de cítricos, cacao y café, encontrándose en sus proximidades minas de ámbar. De Altamira a Imbert se aprecian las plantaciones de caña de azúcar en los llanos de Pérez, el ingenio Amistad, el río Bajabonico y la ciudad de Imbert con sus talleres de madera petrificada. En sus cercanías está el famoso lugar de los 27 charcos de la Damajagua, ideales para la aventura. Aquí se encuentra el cruce de la carretera que se dirige a Luperón (hotel de playa y pequeña marina), y la Isabela, primera ciudad del nuevo mundo, fundada por Cristóbal Colón en 1494. De Imbert a Puerto Plata se observan fincas ganaderas y bellos bosques de palma real, palmera endémica de la isla, lo mismo que la playa de Bahía de Maimón. Puerto Plata cuenta con el teleférico en la loma Isabel de Torres (Reserva Científica), museo de ámbar, arquitectura Victoriana, castillo de San Felipe (colonial), parque temático acuático, una futura marina, complejo turístico de Playa Dorada, restaurantes, etc. En dirección Este de Puerto Plata están las famosas playas de Sosúa y Cabarete, la primera con su gran desarrollo hotelero y la segunda considerada la mejor playa del Caribe para el Winsurf, además de sus hoteles y la reserva ecológica del Choco con cavernas y ríos subterráneos.

De Cabarete a Jamao al Norte *se aprecia el río Yásica con sus atractivos balnearios, las estribaciones de la Septentrional con su bosque húmedo, sus paisajes escénicos y los balnearios del río Jamao. De Jamao a la cumbre se aprecian las plantaciones de café, el bosque altitudinal y una impresionante panorámica del valle del Cibao desde la cumbre, cuya observación se puede hacer desde cualquiera de los restaurantes que existen en el lugar. En la cumbre se inicia el descenso de la cordillera para caer en el valle del Cibao Central donde se encuentran las mejores tierras labrantías con variados cultivos.*

La ciudad de Moca tiene una hermosa arquitectura neoclásica, el Vía Ducto (resto del antiguo tren), su famosa iglesia con sus vitrales, un zoológico, monumento a los héroes de Abril, etc. De Moca se pasa a las ruinas de la Vega Vieja, completando el circuito en la ciudad de La Vega.

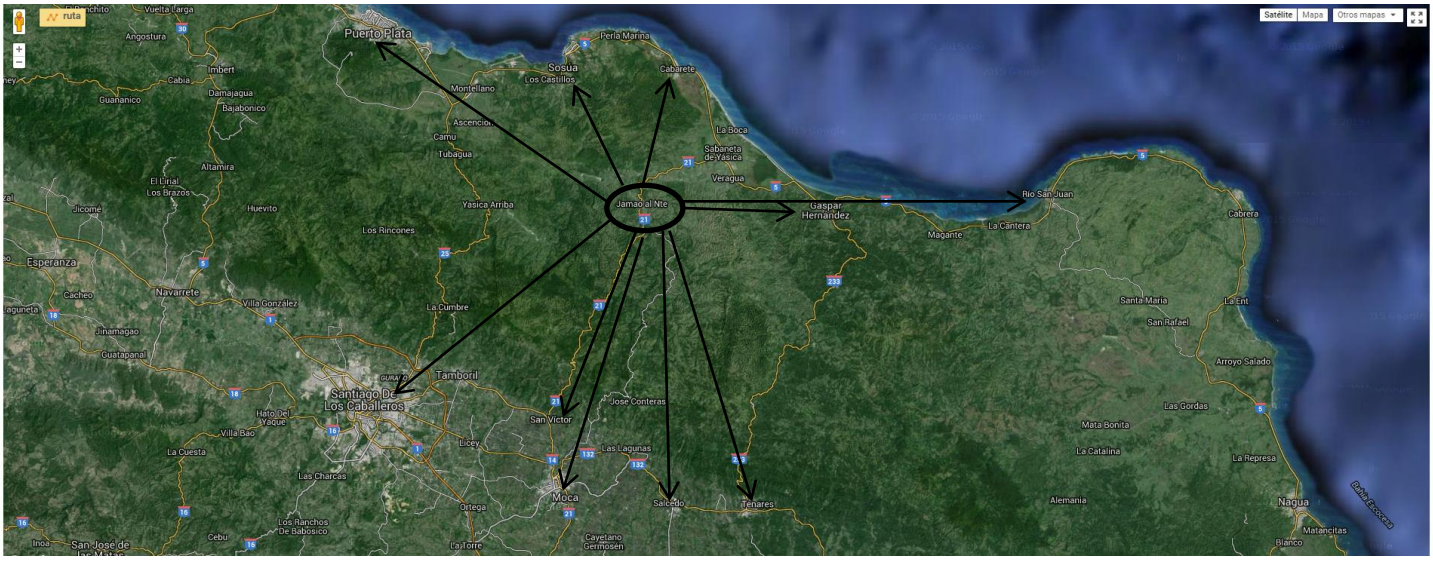
ruta
Satélite
Mapa
Otros mapas
Puerto Plata
Perla Marina
Sosua
Cabarete
Los Castillos
Montellano
Imbert
Guanánico
Damajagua
Bajabonico
Ascencio
Camu
Tubagua
La Boca
Sabaneta de Yásica
Veragua
Altamira
El Cirial
Los Brazos
Jicomé
Huevito
Yásica Arriba
Los Rincones
Jamao al Nte
Gaspar Hernández
Río San Juan
Magante
La Cantera
Cabrera
Esperanza
Navarrete
Cacheo
Villa González
La Cumbre
Santa María
San Rafael
La Ent
Jánamagao
Guatapanal
Arroyo Salado
Tamboril
Santiago De Los Caballeros
Hato Del Yaque
Villa Bao
Jose Conteras
San Víctor
Las Gordas
Mata Bonita
La Catalina
La Represa
La Cuesta
Licey
Las Lagunas
Las Charcas
Moca
Salcedo
Tenares
Ortega
Alemania
Nagua
Los Ranchos De Babosico
Cebú
La Torre
Cayetano Germosén
Matancitas
Blanco
Inoa
San José de Las Matas

IX. PRODUCTOS

Jamao al Norte, en la Provincia Espaillat, se encuentra en República Dominicana aproximadamente 88 millas (o 142 kilometros) del noroeste de Santo Domingo, la ciudad capital del país.

Visita: Sabaneta de Yasica, Rincón, Los Penones, Los Meluses, La Laguna y Arroyo de Agua.

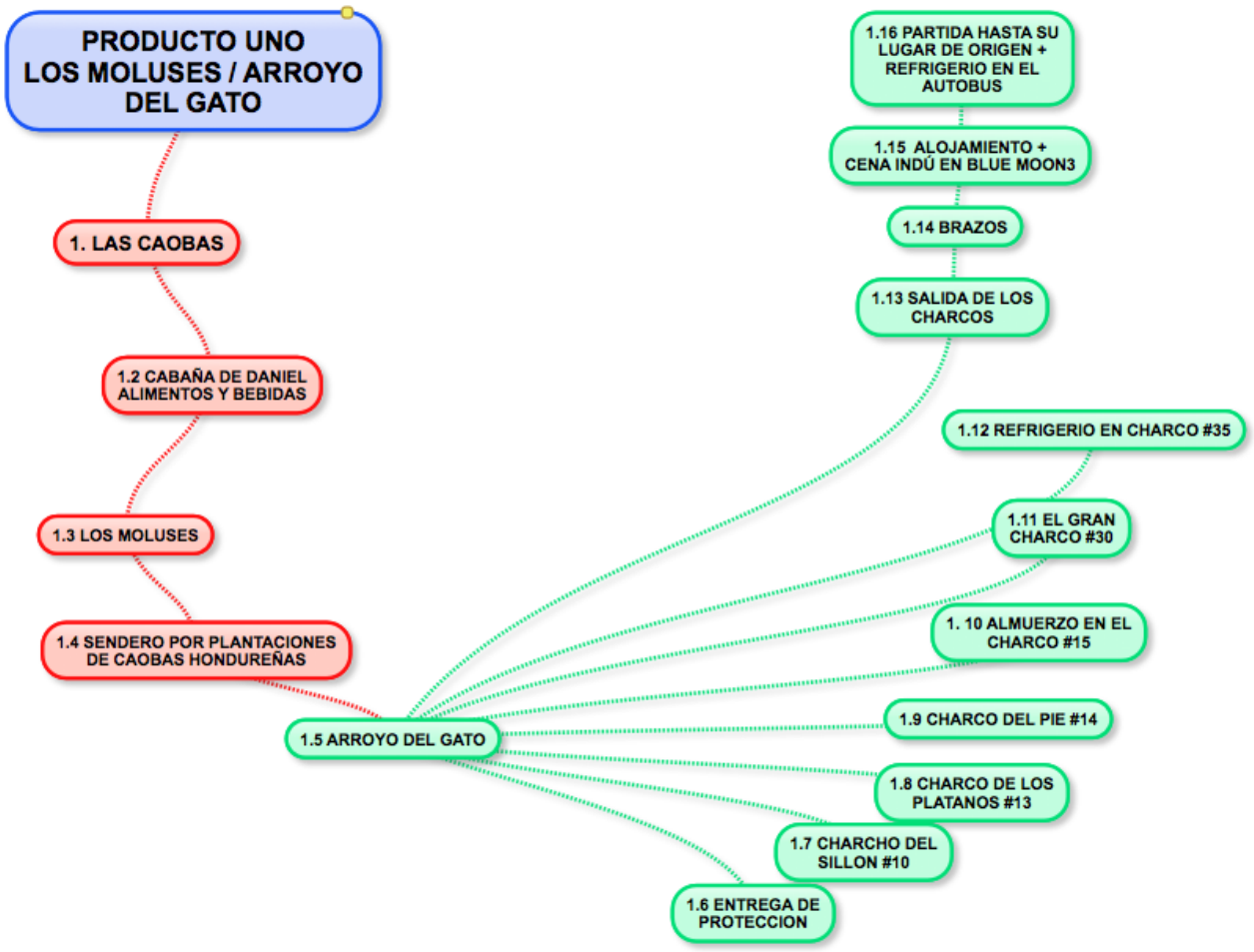

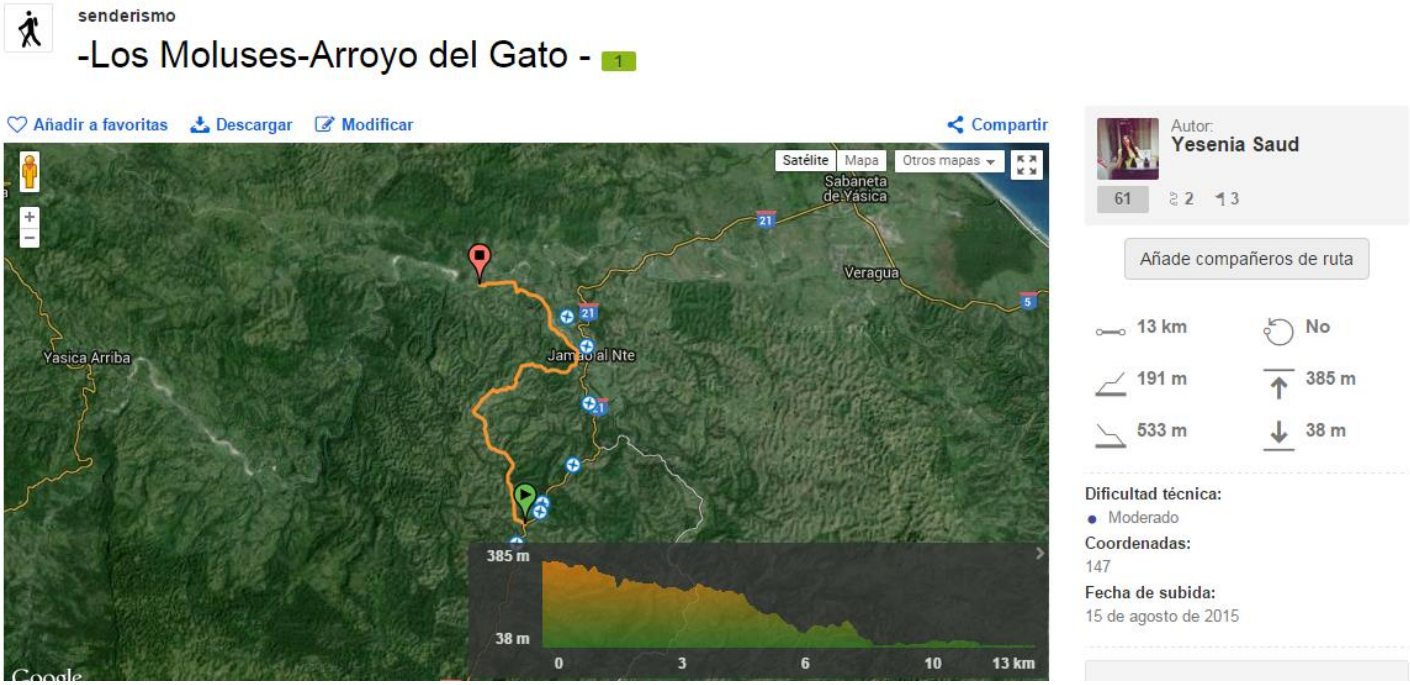

Nombre de la ruta:	**Los Moluses Arroyo del gato**
Publico Meta:	15/55 años
Costo por persona (mínimo grupo de 6 personas):	RD$
Incluye:	Guías/Transporte/alimentación/ alojamiento
Categoría:	Turismo extremo
Tipo de sendero:	Aventura
Capacidad de carga:	10 personas por grupo
Nivel de dificultad de la ruta o sendero:	Alto
Duración del recorrido:	6 horas
Formas de acceso:	A pie
Temporada/Estacionalidad:	Todo el año, con precaución en temporada de lluvia
Estado de conservación del atractivo:	Excelente
Numero de guías sugeridos:	1 cada 5 personas
Sugerencia de equipaje:	Ropa ligera y fresca, Gorra o sombrero, zapatos de caminar, binoculares, repelente, bloqueador solar, cámara fotográfica/video, traje de baño y ropa adicional.
A quien contactar	Jamao Eco tours
Necesidades de mejora	Señalización y algunos paneles interpretativos alegóricos a la fauna y flora endémica del trayecto
Información general	Hay 5 aeropuertos cerca de Jamao al Norte. El aeropuerto más cercano que hemos descubierto es

Gregorio Luperón Aeropuerto Internacional (IATA: POP) con una distancia de 12 millas (18,8 km) del noroeste del centro de la ciudad de Jamao al Norte.

Descripción / guión de la ruta

Llegada al parque de las Caobas donde los guías reciben a los visitantes y los llevan directamente a desayunar a la cabaña del sr. Daniel donde se le brinda un desayuno típico.

Se continúa en vehículo 4x4 hacia los Moluses donde encontramos el sendero que atraviesa las plantaciones de caoba hondureña, hasta llegar a la comunidad de Arroyo del Gato por el río.

A la llegada al río los guías hacen entrega del equipo de protección como salvavidas y cascos.

Mientras se avanza en el recorrido por dentro del rio, las personas tendrán oportunidad de aprovechar cada charco, ya sea entrando o simplemente observandolo.

Con el charco número diez adoptamos el primer nombre, llamándole charco del sillón porque los comunitarios lo utilizan para descansar después del disfrute de los anteriores.

Tres charcos después se llega al charco de los plátanos, siguiendo con el charco del pie, llamado de estar forma por su peculiar morfología parecida a un pie humano.

En el charco número quince tendremos una parada para realizar el almuerzo.

Mientras avanzamos río abajo se disfruta del mágico y colorido bosque, del inmenso cañon que encierra el cauce del río, y que nos lleva al más hermoso de todos los charcos "EL GRAN CHARCO"

Continuando el trayecto encontramos cuevas con entradas y salidas, paredes para escalar donde las personas tendrán la oportunidad de elegir por donde pasar (escalando la pared rocosa para bajar o entrando a la cueva para saltar al agua).

Después de avanzar quince charcos más saldremos en el play de las Espinas donde nos espera el transporte que nos llevara al lugar de alojamiento y alimentación.

PRODUCTO DOS EL RAMONAL / LAS ESPINAS
DESAYUNO TAGUARA (JAMAO)
(EL RAMONAL)
LOS RODADOS
LAS ESPINAS
1. LOS TINAJONES
2. IGLESIA
3. TALLER DE ARTE
4. ALMUERZO
5. MANANTIAL DE LA INDIA
6. TRAMPOLIN
7. TUBONING

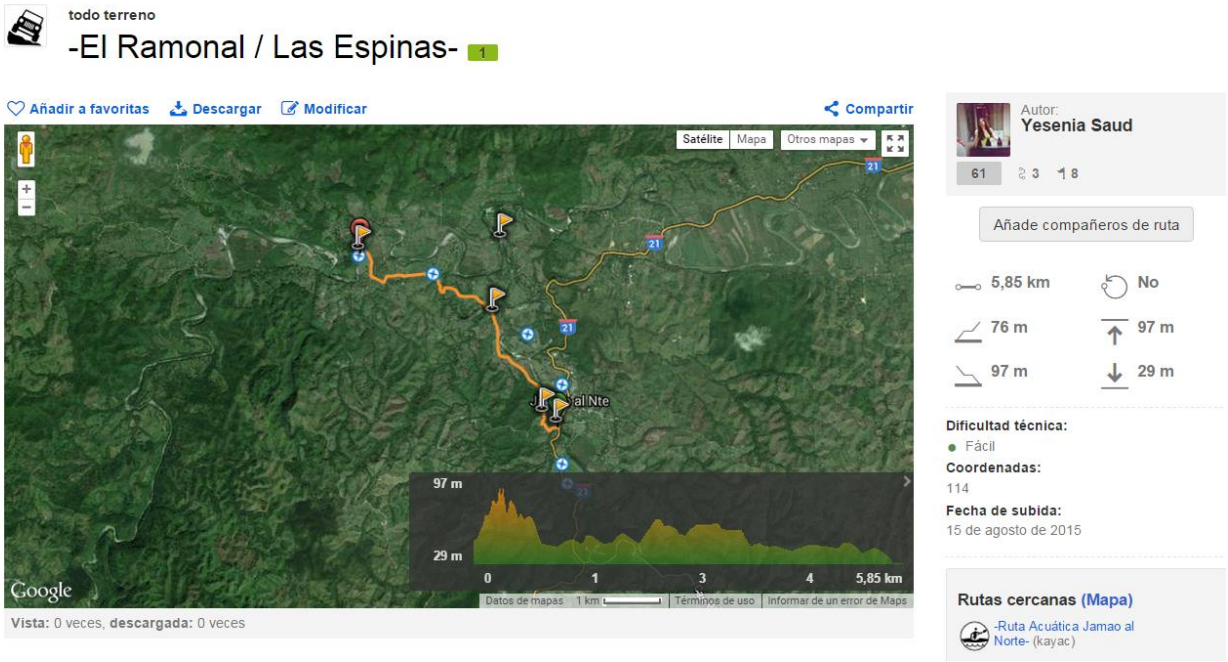

Nombre de la ruta:	**EL RAMONAL LAS ESPINAS**
Publico Meta:	10/55 años
Costo por persona (mínimo grupo de 6 personas):	RD$
Incluye:	Guías/Transporte/alimentación/ alojamiento
Categoría:	Turismo aventura
Tipo de sendero:	Interpretativo
Capacidad de carga:	15 personas por grupo
Nivel de dificultad de la ruta o sendero:	Bajo
Duración del recorrido:	6 horas (recorrido completo) sendero 1h
Formas de acceso:	A pie, Acuático, Vehículo 4x4
Temporada/Estacionalidad:	Todo el año, con precaución en temporada de lluvia
Estado de conservación del atractivo:	Excelente
Numero de guías sugeridos:	1 cada 6 personas
Sugerencia de equipaje:	Ropa ligera y fresca, Gorra o sombrero, zapatos de caminar, binoculares, repelente, bloqueador solar, cámara fotográfica/video, traje de baño y ropa adicional.
A quien contactar	Jamao Eco tours
Necesidades de mejora	Señalización y algunos paneles interpretativos alegóricos a la fauna y flora endémica del trayecto
Información general	Hay 5 aeropuertos cerca de Jamao al Norte. El aeropuerto más cercano que hemos descubierto es

Gregorio Luperón Aeropuerto Internacional (IATA: POP) con una distancia de 12 millas (18,8 km) del noroeste del centro de la ciudad de Jamao al Norte.

Descripción / guión de la ruta

Se llega en autobús a Jamao, incluye desayuno tipo buffet en el restaurant la Taguara.

Se contempla un cambio de vehículo a 4X4, hacia el Ramonal con parada en la casa de Marcela para ver cómo se hacen los rodados, únicos en el país.

Se sube por esa misma calle hacia los Tinajones donde se disfruta del baño por dos hora (opcional).

Al regreso se camina por otro trayecto dirigiéndonos hacia la comunidad de Las Espinas donde se hace una breve historia de la iglesia y la comunidad.

Abordando el autobús se dirigen hacia un almuerzo tipo buffet con jugos de temporada donde la Negra.

Allí mismo se visita la iglesia del nazareno y se realiza una breve parada en el giffshop que se encuentra en la explanada de la misma iglesia.

Ya en el manantial de La India se le hace entrega de tubos y salvavidas para llegar al trampolín.

Regreso a su lugar de Origen.

PRODUCTO TRES LAS CAOBAS / ARROYO FRIO
LAS CAOBAS
1. PARQUE LAS CAOBAS
2. ALIMENTOS Y BEBIDAS CABANA DANIEL
3. FINCA CEPIN
RECORRIDO CON VISTA PANORAMICA 360 DE LA FINCA
3.1 ANTIGUA VIVIENDA DEL GRAL. CIPRIAN
3.4.VISTA PANORAMICA
3.1b ANTIGUA CASA DE LOS CEPIN
3.2b CHARCO DE CUBA
3.3 MONUMENTO GRAL. CIPRIAN
3.3b CHARCO DEL APOSENTO
3.5 CHARCO DE LOS HUESOS
3.4b REGRESO POR OTRO SENDERO
3.6 CHARCO MAGDALENA
3.7 PASO POR OTROS CHARCOS SIN NOMBRE
3.5b RECOGIDA EN VEHICULO
3.8 CHARCO DE CUBA
3.8 CHARCO DEL APOSENTO
3.9 REGRESO POR OTRO SENDERO
3.10 RECOGIDA EN VEHICULO

alpinismo

-Las Caobas / Arroyo Frío / Los Moluses / Jamao- 1

Añadir a favoritas | Descargar | Modificar | Compartir

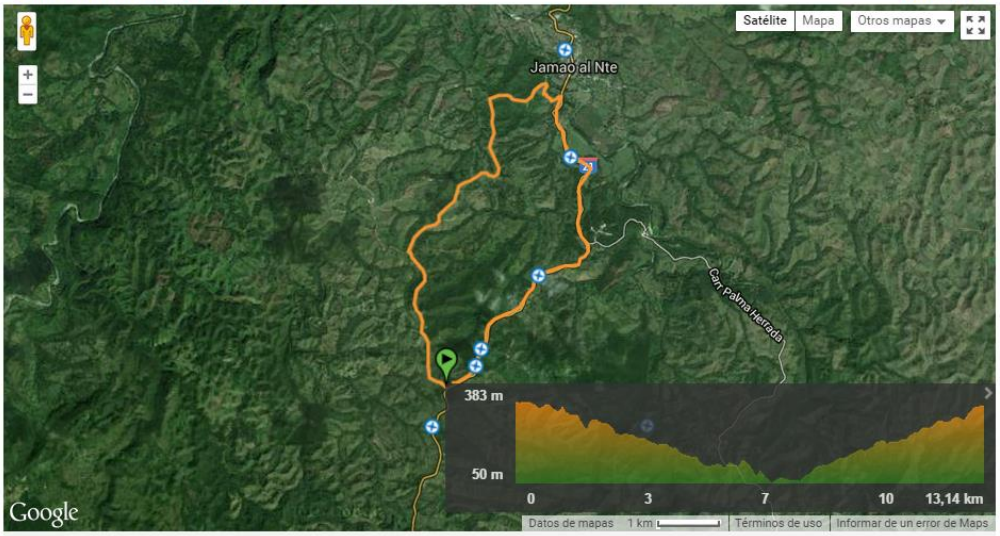

Vista: 1 veces, **descargada:** 0 veces

Autor:
Yesenia Saud
61 | 4 | 8

Añade compañeros de ruta

13,14 km | Sí
468 m | 383 m
468 m | 50 m

Dificultad técnica:
Difícil
Coordenadas:
122
Fecha de subida:
15 de agosto de 2015

Rutas cercanas (Mapa)
-Los Moluses-Arroyo del Gato - (senderismo)

Nombre de la ruta:	**LAS CAOBAS / ARROYO FRIO**
Publico Meta:	10/55 años
Costo por persona (mínimo grupo de 6 personas):	RD$
Incluye:	Guías/Transporte/alimentación/ alojamiento
Categoría:	Turismo aventura
Tipo de sendero:	Interpretativo
Capacidad de carga:	15 personas por grupo
Nivel de dificultad de la ruta o sendero:	Bajo
Duración del recorrido:	6 horas (recorrido completo) sendero 1h
Formas de acceso:	A pie, Acuático, Vehículo 4x4
Temporada/Estacionalidad:	Todo el año, con precaución en temporada de lluvia
Estado de conservación del atractivo:	Excelente
Numero de guías sugeridos:	1 cada 6 personas
Sugerencia de equipaje:	Ropa ligera y fresca, Gorra o sombrero, zapatos de caminar, binoculares, repelente, bloqueador solar, cámara fotográfica/video, traje de baño y ropa adicional.
A quien contactar	Jamao Eco tours
Necesidades de mejora	Señalización y algunos paneles interpretativos alegóricos a la fauna y flora endémica del trayecto

Información general	Hay 5 aeropuertos cerca de Jamao al Norte. El aeropuerto más cercano que hemos descubierto es Gregorio Luperón Aeropuerto Internacional (IATA: POP) con una distancia de 12 millas (18,8 km) del noroeste del centro de la ciudad de Jamao al Norte.

Descripción / guión de la ruta

Llegada al parque de las caobas donde los Guías reciben a los visitantes y los llevan directamente a desayunar a la cabaña de Daniel donde se le brinda un desayuno típico.
Se continúa en vehículo 4x4 hacia la finca de los Cepín.
En la ruta se contempla la visita a la antigua casa de los Cepín donde, ademas de la vivienda se encuentra el peso de las reses, aún funcional.
Durante el camino tiene una vista panorámica, el primer charco a visitar es el charco de los huesos, allí los guías cuentan un poco de por que tiene ese nombre.

Pasamos por los charcos de magdalena y cuba para llegar al imponente charco del aposento. El recorrido dura unas cuatro horas entre caminar, bañarse y subirse al autobús.

En el gran charco del aposento se realiza la entrega de salvavidas y se informa de la profundidad del mismo.

Al regreso se sube por una montaña con una pendiente de 90 grados, se le entrega un bastón como ayuda en la pendiente.

Al subir se almuerza en la propiedad del señor Daniel.

OPCION B

Además de disfrutar de la vista panorámica de la finca de los Cepín vamos conocer su antigua vivienda que permanece intacta a pesar de los años.

Mediante un atajo llegaremos directamente al charco de cuba pasando por otros dos para llegar al imponente charco del aposento, donde se realiza la entrega de salvavidas.

Al regreso se sube por una montaña con una pendiente de 90 grados, se le entrega un bastón como ayuda en la pendiente. Al subir se almuerza en la propiedad del señor Daniel.

Regreso a su lugar de origen.

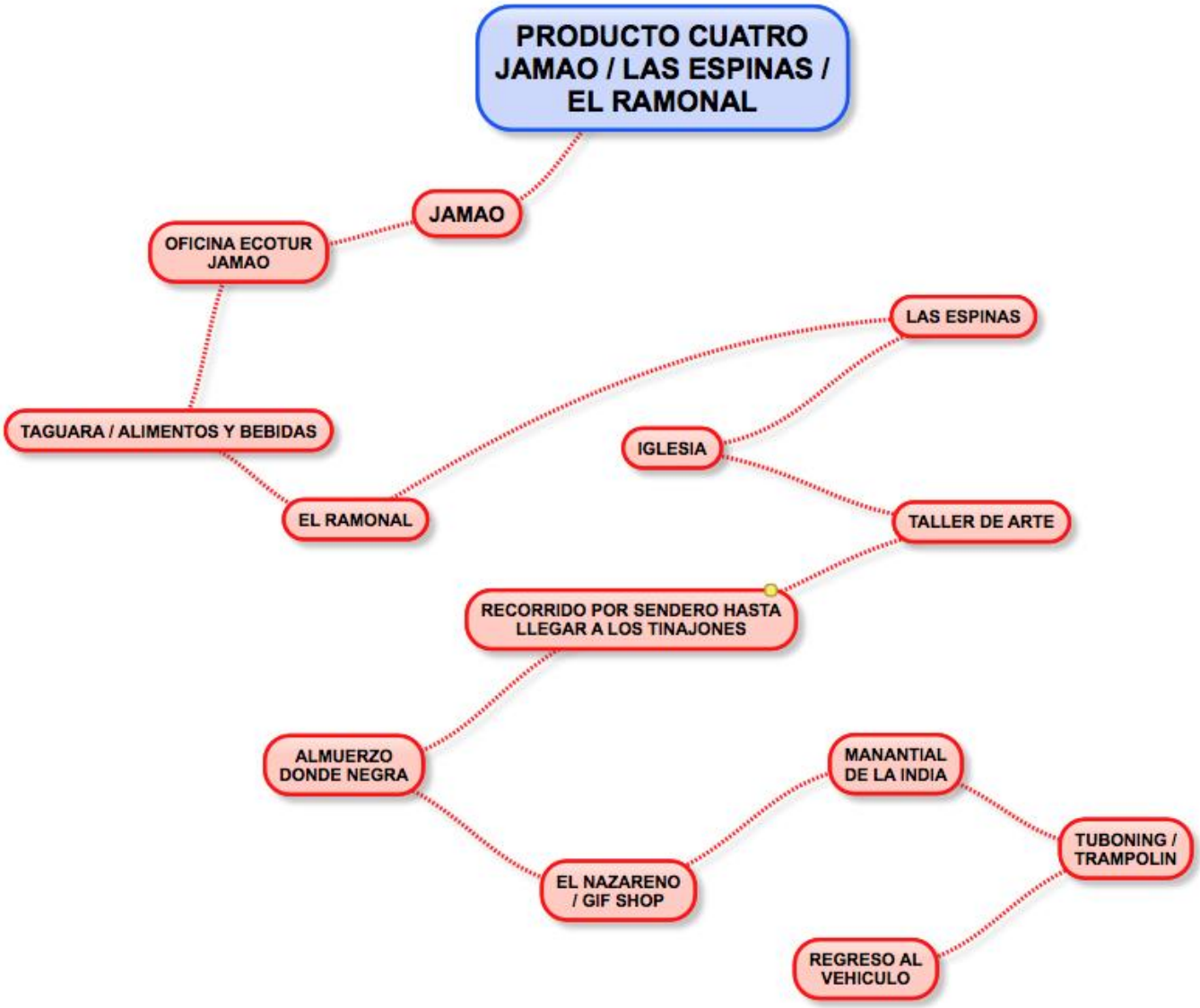
PRODUCTO CUATRO
JAMAO / LAS ESPINAS /
EL RAMONAL
JAMAO
OFICINA ECOTUR
JAMAO
LAS ESPINAS
TAGUARA / ALIMENTOS Y BEBIDAS
IGLESIA
EL RAMONAL
TALLER DE ARTE
RECORRIDO POR SENDERO HASTA
LLEGAR A LOS TINAJONES
ALMUERZO
DONDE NEGRA
MANANTIAL
DE LA INDIA
TUBONING /
TRAMPOLIN
EL NAZARENO
/ GIF SHOP
REGRESO AL
VEHICULO

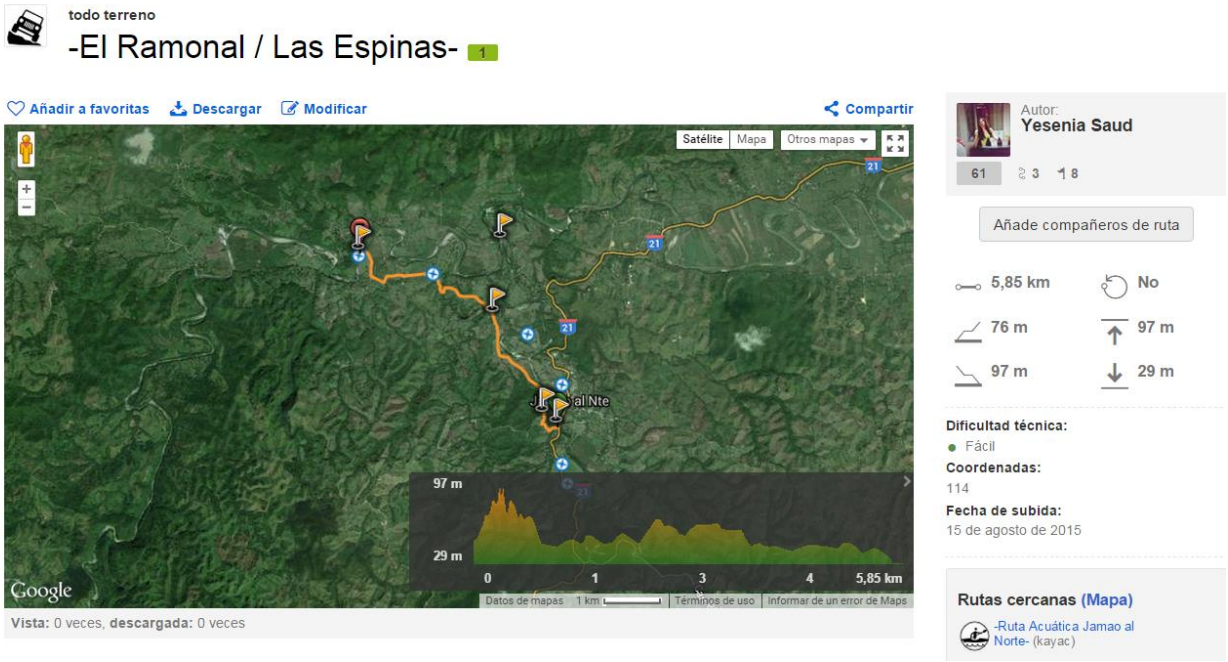

Nombre de la ruta:	**JAMAO / LAS ESPINAS / EL RAMONAL**
Publico Meta:	10/55 años
Costo por persona (mínimo grupo de 6 personas):	RD$
Incluye:	Guías/Transporte/alimentación/ alojamiento
Categoría:	Turismo aventura
Tipo de sendero:	Interpretativo / Acuático
Capacidad de carga:	20 personas por grupo
Nivel de dificultad de la ruta o sendero:	Bajo/Media
Duración del recorrido:	6 horas (recorrido completo)
Formas de acceso:	A pie, Acuático, Vehículo 4x4
Temporada/Estacionalidad:	Todo el año, con precaución en temporada de lluvia
Estado de conservación del atractivo:	Excelente
Numero de guías sugeridos:	1 cada 6 personas
Sugerencia de equipaje:	Ropa ligera y fresca, Gorra o sombrero, zapatos de caminar, binoculares, repelente, bloqueador solar, cámara fotográfica/video, traje de baño y ropa adicional.
A quien contactar	Jamao Eco tours
Necesidades de mejora	Señalización y algunos paneles interpretativos alegóricos a la fauna y flora endémica del trayecto
Información general	Hay 5 aeropuertos cerca de Jamao al Norte. El aeropuerto más cercano que hemos descubierto es Gregorio Luperón Aeropuerto Internacional (IATA: POP) con una distancia de 12 millas (18,8 km) del noroeste del centro de la ciudad de Jamao al Norte.

Descripción / guión de la ruta

Esta ruta se realiza partiendo del lugar de origen del visitante a la llegada a Jamao se realiza un desayuno buffet típico y se parte hacia la oficina del Ecotur Jamao, aquí se realiza una breve presentación de los guías que acompañaran durante la ruta.

La ruta se realiza en vehículo 4x4, entrando por la calle de Marcela se le cuenta de la gastronomía que se realiza en esa casa sin hacer parada, se continua hacia las Espinas, se desmontan del vehículo en la iglesia donde se realiza una pequeña explicación de la actividad sacra.

Parada en el taller de arte donde se hace una pequeña demostración.

Durante el recorrido por el sendero hacia los tinajones se manotea con frutas de temporada si no hay frutas en esa época hay que llevarlas.

Al llegar a la primera tinaja, se le entrega salvavidas a los que los necesiten y se le explica que existe una cueva debajo del agua.

En la segunda tinaja se le describe un poco sobre la formación geomorfología.

Almuerzo tipo buffet con comida típica y jugos de temporadas donde La Negra.

Se habla un poco sobre la iglesia del Nazareno su historia y demás.

se cuenta con un pequeño giffshop para que el visitante se lleve un recuerdo del recorrido.

Bajamos al manantial de La India donde se le entregan los tubos para llegar al trampolín.

Regreso a su lugar de Origen.

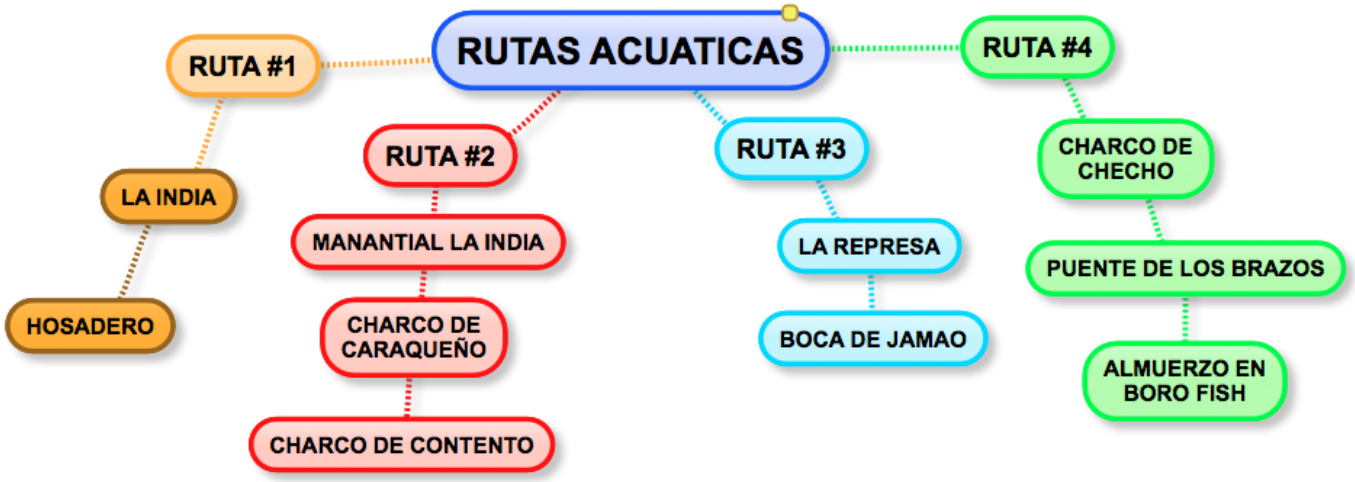

Estos diferentes tramos propuestos para la realización de rutas acuáticas.

Para estos trayectos recomendamos equipos: Kayak, Tubos, Bananas boat, Inflables, Botes, Paddleboard, Pesca currincaneo.

Estas rutas se realizan de forma independientes y se incluye el almuerzo y transporte de forma opcional.

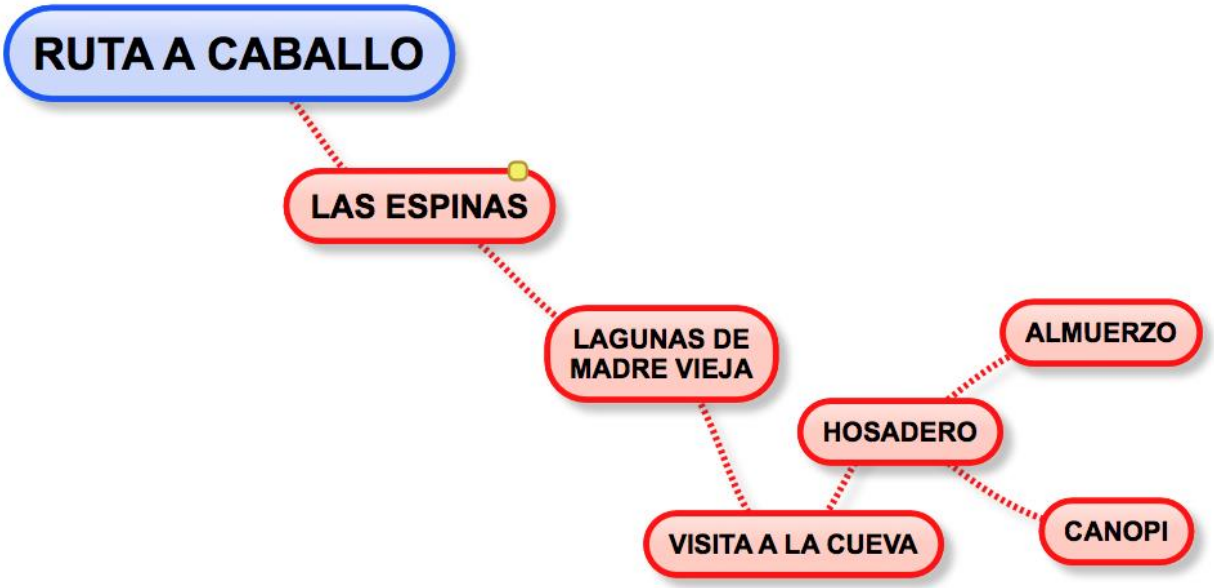

Esta ruta se realiza partiendo del lugar de origen del visitante a la llegada a Jamao se realiza un desayuno buffet típico y se parte hacia la oficina del Ecotur Jamao, aquí se realiza una breve presentación de los guías que acompañaran durante la ruta.

La ruta se realiza en vehículo 4x4, entrando por la calle de Marcela se le cuenta de la gastronomía que se realiza en esa casa sin hacer parada, se continua hacia las Espinas, se desmontan del vehículo en la iglesia donde se realiza una pequeña explicación de la actividad sacra.

Parada en el taller de arte donde se hace una pequeña demostración.

El señor José Manuel hará entrega de los caballos para realizar la ruta donde se cruza el Yásica varias veces.

Visita a las cuevas.

En otro cruce pasamos por un bosque de árboles de sombra y arena fina.

(Durante esta ruta a caballo se cruza el rio alrededor de seis veces).

Llegada al Hosadero donde se realiza el Canopi (donde las personas se pueden tirar de un cable por rio).

Almuerzo en el Hosadero y regreso a su lugar de destino.

X PLAN DE MANEJO DE LA RUTA

Sobre Los Permisos

Formalizar el derecho de paso por "caminos privados" (o a través de un terreno privado) sigue siendo más problemático, ya que se supedita al acuerdo del propietario. Si el propietario deniega el paso, entonces habrá que estudiar si existen los medios jurídicos para obligarle a ello.
Incluso cuando el propietario exprese su acuerdo, siempre será mejor formalizarlo mediante el establecimiento de una autorización de paso. Este convenio debidamente redactado y rubricado por ambas partes, propietario y organismo público, establecerá los derechos y deberes de cada cual, en particular, por lo que respecta a la instalación (¿quién construye las barreras de cierre, por ejemplo?); el uso del camino (autorizar o no el paso de otros tipos de transeúntes como los jinetes, etc.); el mantenimiento de camino (¿quién lo desbroza?); los seguros, etc.

Sobre la señalización

La señalización es indispensable, excepto cuando la oferta se limite a excursiones acompañadas.

Hay diversas formas de señalización posibles:

- ⇒ marcas de pintura en los soportes disponibles en el lugar (árboles, rocas, postes); es la señalización más frecuente;
- ⇒ pictogramas o formas de colores en plástico instaladas sobre postes;
- ⇒ simples montículos de piedras.
- ⇒ En madera resistente a las bondades del clima

Lo más importante es definir previamente un programa de señalización del territorio. A falta de programa, se corre el riesgo de asistir a largo plazo a la multiplicación de señalizaciones de diversas formas y colores, incomprensibles para el usuario. Este riesgo de proliferación de señales será mayor cuando otras actividades añadan sus propias marcas: BTT, actividad ecuestre.
Este sistema evita la superposición de señalizaciones. También se puede completar la señalización: con una indicación instalada al inicio de los itinerarios con un plan general del circuito, el código de señalización, la duración y la distancia, las normas que deben respetarse, informaciones turísticas, etc.

Sobre el alojamiento

Aparentemente ajeno a la propia actividad, el alojamiento ocupa un lugar importante en el producto turístico de "senderismo".
Para el cliente, más allá del descanso, el alojamiento es también un lugar de socialización, a través de los encuentros y los intercambios con los otros residentes, y una excelente fuente de información sobre la región.

Si en algunos países existen alojamientos dedicados específicamente a los senderistas (refugios o albergues de etapa), distan mucho de ser una práctica sistemática. Por el contrario, cualesquiera que sean las estructuras de acogida en cuestión, deben proponer prestaciones que respondan a las necesidades específicas de los senderistas. Sus expectativas se refieren a la práctica del senderismo, y también a su curiosidad y búsqueda de autenticidad. Se sabe también que varían según las nacionalidades:

- ⇒ Los alemanes son exigentes en cuanto a la limpieza de los lugares y sensibles ante las formas de hábitat tradicional;
- ⇒ Los británicos son exigentes en cuanto a la calidad de los servicios.
- ⇒ La clientela de Europa del Norte tiene también fuertes expectativas en materia de gestión medioambiental de los establecimientos. Así pues, el alojamiento ideal debería ofrecer: locales apropiados, con la posibilidad de limpiar y de hacer secar la ropa; acogida y disponibilidad específicas; capacidad de información sobre los itinerarios y la región; documentación sobre la región y su patrimonio; comida copiosa, destacando los productos autóctonos; una desayuno abundante y nutritivo; la posibilidad de adquirir comida para el mediodía.

Sobre camping, hotel, albergue, refugios, hostal

Hoy en día la demanda insiste más en la calidad que en la categoría del alojamiento.
El senderista busca mayor comodidad y amplios servicios (restauración y otros servicios)
La frecuentación de los albergues y restaurantes en los itinerarios de senderismo dista mucho de ser sistemática. Incumbe a los prestadores de servicios situados cerca de los itinerarios su acondicionamiento para atraer a este segmento de la clientela. Los senderistas esperan un alto grado de "autenticidad" en su comida. Debe evitarse una comida sin carácter y es preferible proponer comidas específicas de la región.

Otros servicios que pueden ser propuestos a los senderistas:

- ⇒ el traslado de vuelta al punto de partida;
- ⇒ el transporte de los equipajes;
- ⇒ el transporte hacia el aeropuerto.

Estos servicios se desarrollan pero básicamente son consumidos en el marco de los productos organizados.

XIII. ACTIVIDADES A POTENCIALIZARSE

PADDLEBOARD

CURRICANEO

RAPIDOS

XIV. COMERCIALIZACIÓN

Perfil de los visitantes a atraer a Jamao al Norte

Se realizó una caracterización de los perfiles de visitantes existentes para la posterior definición del público meta de la estrategia, tomando en cuenta las preferencias, medios de información de la oferta y momento en que definen su viaje, concluyéndose en la definición de los siguientes perfiles:

Visitantes Mochileros / Aventureros: se trata mayormente de visitantes extranjeros, vistan la zona de manera independiente y/o no organizada (no lo hacen a través de paquetes o agencias de viaje), y van orquestando su recorrido sobre la marcha, en muchos casos viajan solos o en pareja con presupuesto reducido. Gustan de vivir experiencias auténticas y el contacto directo con las personas de la comunidad. A veces se orientan con guías especializadas de mochileros y a través del Internet.

Visitantes "Jevitos": son visitantes nacionales de clase media y media alta que viajan en busca de aventura, habitualmente viajan en grupo o pareja, en vehículos todo terreno. Gustan de los deportes de aventura y extremos. Requieren de habitaciones individuales y un mínimo estándar de comodidad a la hora de dormir, pero pueden acomodarse en camping ("montear"). Habitualmente llegan por referencia de terceros o por información publicada a través del Internet con reservación previa.

Estudiantes escolares nacionales: son grupos organizados nacionales que viajan con paquetes de todo incluido a través de tour operadores. Mayormente se trata de estudiantes de secundaria de clase media y media alta. Normalmente el operador maneja los presupuestos con unos márgenes mínimos de ganancia. Gustan de áreas de camping u hoteles económicos pero con un mínimo de comodidades. Cabe señalar que también existen grupos de estudiantes locales, que realizan excursiones a la zona de Bahía de las Águilas, pero que por los bajos niveles de gasto no han sido tomados en cuenta.

Visitantes Investigadores / Científicos: son visitantes que llegan a la zona atraídos por características y/o recursos muy específicos, normalmente son viajes planificados con objetivos claros de la visita. Gustan de experiencias auténticas y de relaciones horizontales con las personas, son aventureros. Normalmente suelen ser austeros en los gastos y llegan por referencias de terceros, investigaciones previas de sus intereses a través de publicación e información de internet.

Visitantes de Sol y Playa: se trata de visitantes extranjeros que visitan el país organizados a través de agencias, mayormente en paquetes todo incluido. Algunos visitan la zona a través de viajes complementarios al todo incluido, ofertados por la agencia del viaje o por el hotel donde se hospedan, o por promociones colocadas en estos últimos. Normalmente buscan poco la aventura y de conocer de

la cultura local, productos sin mayores esfuerzos físicos, y las mayores comodidades posibles. No gustan de caminatas largas.

Visitantes Familiares: son grupos familiares nacionales que realizan viajes de paseo, en muchas ocasiones acompañados por niños y/o personas de la tercera edad. Muchas veces se trata de ausentes, no presentes que visitan a familiares. En la mayoría de los casos lo hacen de manera independiente. Prefieren las visitas que, aunque conociendo nuevos lugares, no requieran de grandes esfuerzos físicos, viajan mayormente en vehículo propio, gustan de la cocina tradicional y de ciertas comodidades a la hora de dormir y comer.

Si bien al definir la estrategia, se pensó en que el CODEJAN debe hacer énfasis en tener productos que puedan ser ofertados a todo tipo de público, lo que nos hace priorizar ofertar nuevos productos para especial foco a los visitantes Mochileros, "Jevitos", Estudiantes Escolares y visitantes de "Sol y Playa" por la cercanía a Sosua, Cabarete, Santiago, Moca y demás. Estos se recomiendan por ser los perfiles los que más se adaptan a los atractivos y potencialidades a desarrollarse en la zona de Jamao al Norte..

XV. OTROS RECURSOS EVIDENCIADOS

- Taller de arte en el corazón de las Espinas, Jamao al Norte
- 2 Iglesias localizadas en el corazón de las Espinas, Jamao al Norte
- Parque de Jamao al Norte.
- Facilidades y espacios en el Centro de la primera Dama, Jamao al Norte
- Fincas de Cacao, tabaco, maderables.
- Ganadería y productos derivados
- Cabalgatas
- Los charcos, del Yásica y del rio Jamao
- El chorro
- El Paraíso
- La Gloria
- La cascada
- Patio/Jardín en la Casa de la familia Martínez, en el Ramonal

XVI. RESULTADOS

a) Inventario de atractivos ecoturísticos
b) Intercambio de información entre un grupo de 14 jóvenes de los diferentes puntos a promoverse de Jamao al Norte y la consultora.
c) Orientación básica al grupo de jóvenes locales en temas sobre planificación e implementación de actividades ecoturístcas. Se les orientó también en otros temas.
d) Evaluación preliminar de los atractivos ecoturísticos potenciales en Jamao al norte.
e) Diseño de fichas con información básica sobre los atractivos ecoturísticos potenciales.

XVII. RECOMENDACIONES

- Optimizar el uso de los recursos locales de los cuales ya disponen. Por recursos se entenderá recursos materiales y humanos (e.g. facilidades y espacios del Centro Cultural, agrícola y técnico de Jamao al Norte; el liderazgo de Clemente, el apoyo y entusiasmo de los/as jóvenes).

- Mejorar y profesionalizar el oficio de artesanía.

- Diversificar el producto artesanal (e.g. diversos temas y diseños basados en los animales y las plantas nativas o endémicas existentes en la zona o región; diversos tamaños;

- Planificar de manera cuidadosa los aspectos de diseño, viabilidad y seguridad de las rutas que se deseen habilitar después de esta consultoría.

- Intercambio o visita a los guías o grupos avanzados en el área de Tour Operador.

XVIII. ANEXOS

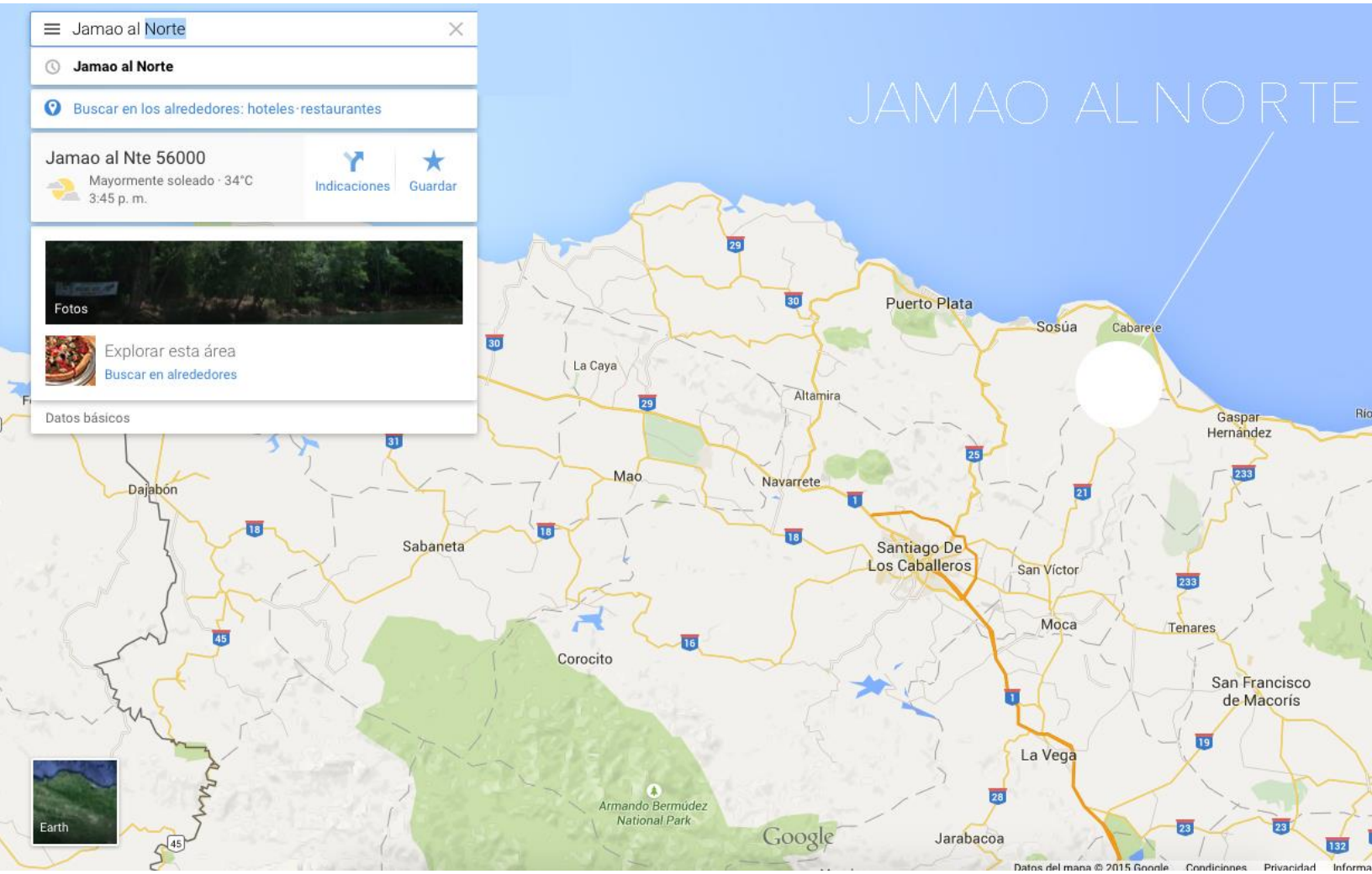

ANEXO 2. LISTADO DE PARTICIPANTES

1. José Domingo Flete Polanco (Miembro CODEJAN)
2. Adrián Morfe Suero (Miembro del CODEJAN)
3. Joel Martínez Martínez (Vocal del CODEJAN)
4. Alexis Hernández Ovalles (1er Vocal CODEJAN)
5. Reyita Altagracia Martínez de Santo (Vicepresidenta del CODEJAN)
6. Jairo Morillo (Relaciones Publicas del CODEJAN)
7. Alberto Martínez Martínez (Presidente del CODEJAN)
8. Manuel Emilio Santos de Jesús (Capacitación y formación del CODEJAN)
9. Risatori Matías Castaño (Miembro CODEJAN)
10. José Antonio Morfe (Tesorero CODEJAN)
11. Marina Camacho (Colaboradora CODEJAN)
12. Daniel Henriquez (Colaborador del CODEJAN)
13. Enmanuel Quiñonez (Colaborador CODEJAN)
14. Leonida de la Cruz (Colaboradora CODEJAN)
15. Osquerlin de la Cruz (niño Colaborador CODEJAN)
16. José Francisco de la Cruz Cena (niño Colaborador CODEJAN)
17. Génesis de los Santos (Niña Colaboradora CODEJAN)
18. Manuel Santos (Niño Colaborador CODEJAN)
19. Melvin Martin (Niño Colaborador CODEJAN)
20. Guarionex de la Cruz (Colaboradora CODEJAN)
21. Wily Meran Reynoso (Publicista acompañante)
22. Yesenia Saud, Consultora experta

ANEXO 3. REPORTE

- Llegada a JAMAO / CTC
- Reunión con los miembros del CODEJAN y el Cluster ecoturístico de Espaillat
- Ubicación en habitaciones, en casa de la familia Martínez.
- Reunión de los dos grupos: presentación de los integrantes, revisión de la agenda y de los objetivos.
- Visita lugares de atractivos con el primer grupo seleccionado
- Salida a las áreas con potencial ecoturístico de Jamao al Norte
- Intercambio de opiniones, preguntas, comentarios, etc.
- Visitamos el balneario el paraíso,
- En el balneario la Gloria realizamos Kayak,
- Visitamos Sereno de la montaña,
- Visita la Chorro,
- Cabaña de Carlos García,
- Balneario de la represa,
- Visita a la cabaña de Marcos,
- Visita a la confluencia del río Yásica y Jamao.
- Visita al Ramonal
- Visita para ver la preparación de los Rodaos.
- Almuerzo en la Taguara.
- Visita a la Iglesia Nuestra Señora del Carmen,
- Visita al Balneario Los Tinajones,
- Almuerzo donde Negra,
- Visita al manantial la India,
- visita al charco la India,
- Visita Casa de Victor,
- Visita al trampolín
- Visita al restaurante Boro Fish.
- Visita a las fiestas sacras realizadas en la comunidad de las Espinas
- Visita las caobas,
- Arroyo Frío,
- Visita a los colmados y diferentes comercios de Jamao
- Visita al parque de las Caobas
- Intercambiamos ideas con la Sra Marina y el Sr. Daniel,
- visitamos la casa del sr. Daniel, entramos a una finca propuesta para construir cabañas,
- visitamos al escultor William Bencosme,
- Recorrimos el sendero de las orquídeas donde vimos los diferentes balnearios como son el charco de los Huesos, charco de Cuba, Magdalena, aposento,

- Visita a la de los Ruso, entre varios más.
- Almuerzo típico, cocinado por Marina y servido en la propiedad de Daniel.
- Visita a la comunidad Arroyo del Gato / Los Moluces ---- Ruta panorámica,
- Visita la finca de Altemio Peralta,
- Visita lugar de vacacional Los Moluces, que cuenta con 58 camas sencillas, piscina, área de juego y en construcción se encuentran alrededor de 35 cabañas.

ANEXO 4. REGISTRO FOTOGRÁFICO.

0:10